

COMPANY
SHEL**S**

КОМПАНІЯ ШЕЛС
ВИРОБНИЦТВО ІНФОРМАЦІЙНИХ ТЕХНОЛОГІЙ

Заява

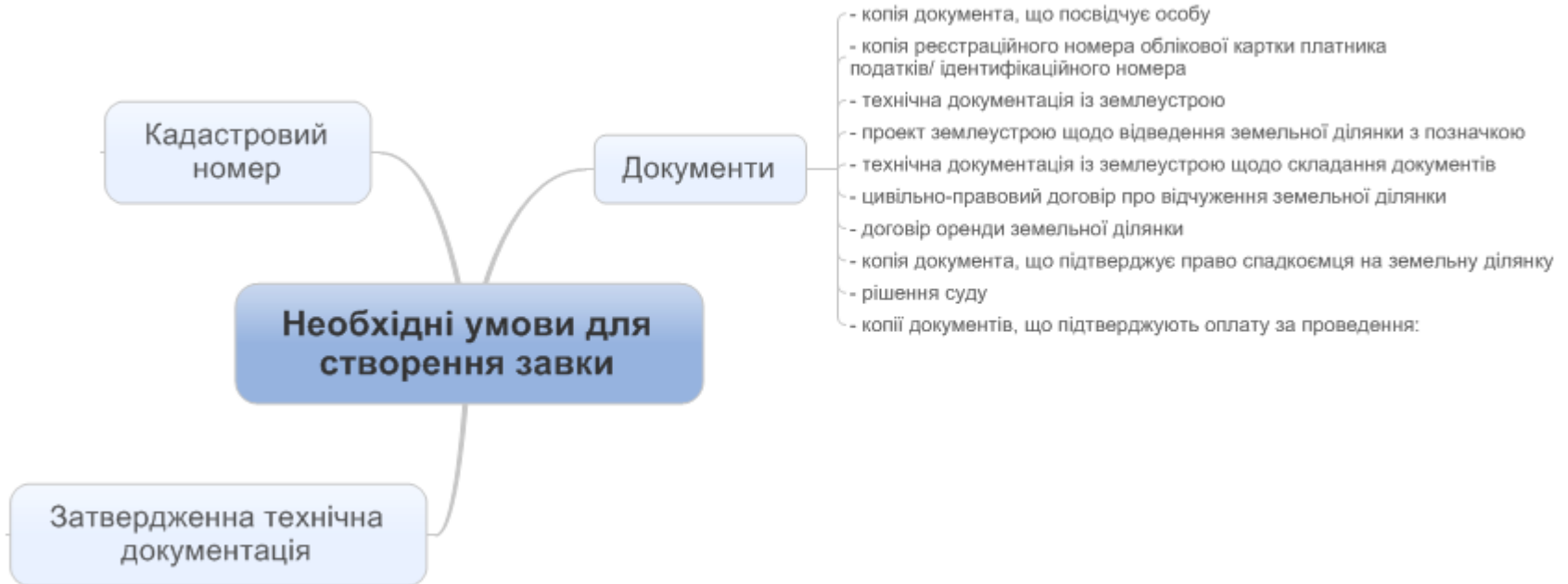
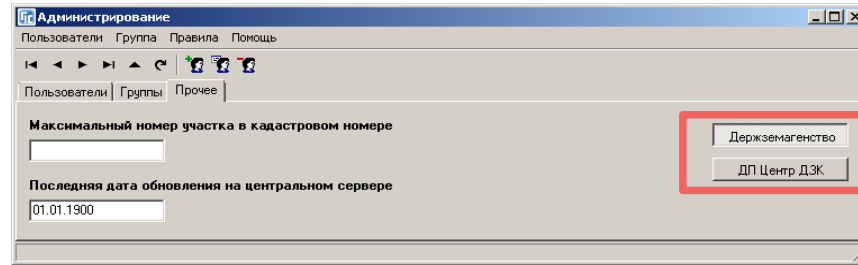
**«Здійснення державної реєстрації
земельної ділянки та державного акту на
право власності на земельну
ділянку/постійного користування
земельною ділянкою та договору оренди
земельної ділянки із земель державної та
комунальної власності»**

В даній інструкції всі виконавці, реєстратори, замовники, власники та інша інформація про ділянку й обмінний файл є умовними.

Для відділу/управління Держземагенства

Необхідні умови для створення заявки

Якщо з однією базою працює філія ЦДЗК та підрозділи Держземагенства, то необхідно перевірити параметр, який відповідає за режим, в якому працює програма ЦДЗК або Держземагенства. Для цього відкрийте головне вікно програми, меню «Сервіс», «Адміністрування», вкладка «Інше», обрати «Держземагенство» або «ЦДЗК».



2

Заявник звертається до вас для оформлення замовлення і передає необхідні документи. Для створення нового запису у вікні **Замовлення** виберіть в меню **Замовлення** пункт **Майстер створення**.

Зверніть увагу! При створенні першого запису програма запропонує обрати підрозділ Держземагенства. Обов'язково в параметрах юридичної особи (підрозділ Держземагенства) заповніть поле «Код Держземагенства», створіть одного або декілька представників юридичної особи та бажано створити банківські реквізити.

Геодезична Інформаційна Система 6.1.3.7 Держземагенство - [Облік фінансового забезпечення]

Замовлення Рахунки та угоди Платіжні доручення Податкові накладні Пошук Відбір Друк Списки Імпорт Експорт

Майстер створення
Змінити
Видалити

Створити рахунок під проект постанови 1021
Створити рахунок для Держземагенства
Створити рахунок для філії Центру ДЗК

Перевірка обмінного файлу
Імпорт обмінного файлу

Ділянка Розсохуватецька сільська рада

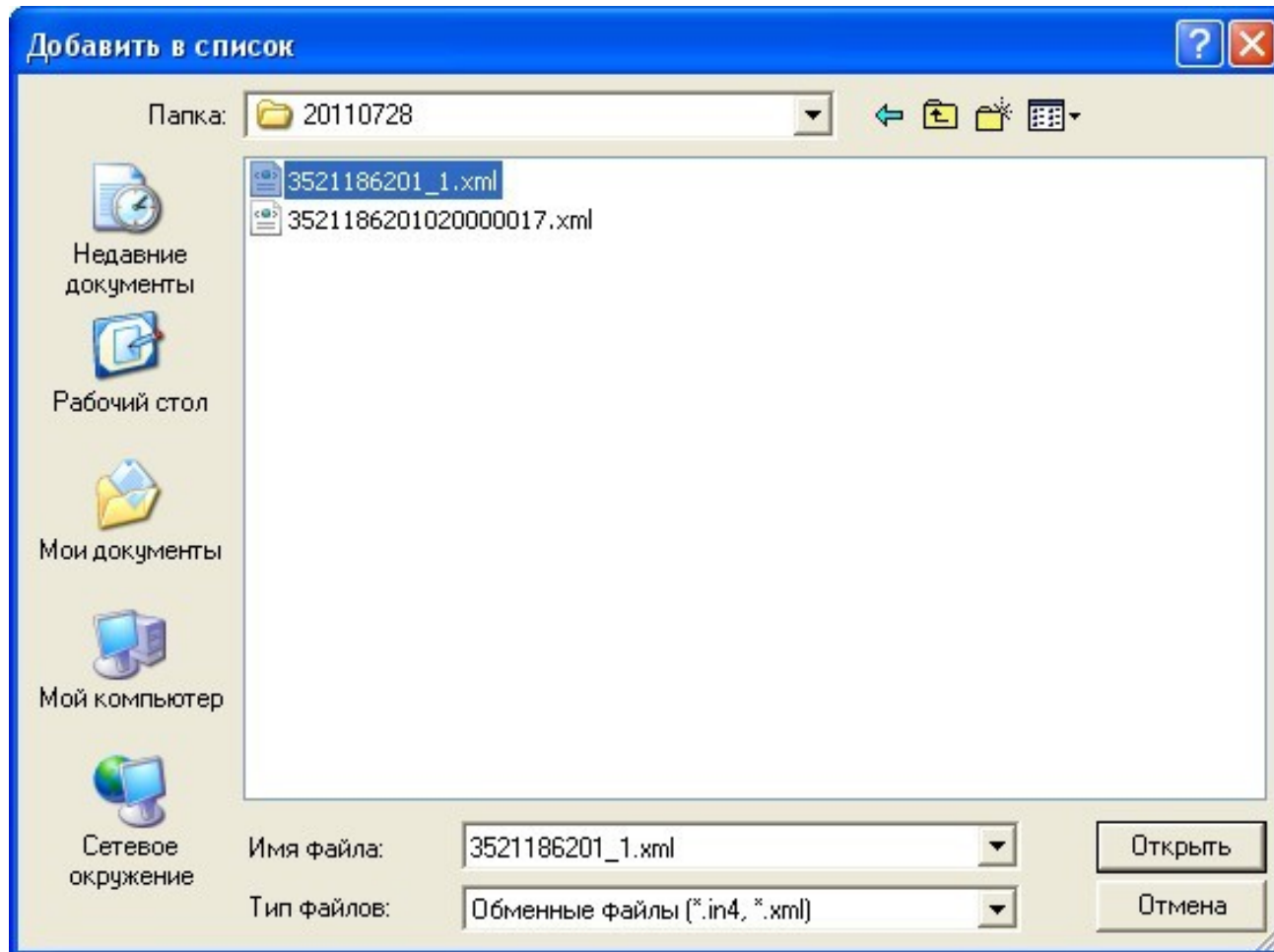
Податкові накладні

№	Підписано	Передано в роботу	Пер
011			
011			
5123781300:01:001:0754	3В-324230000072011	20.07.2011	
	3В-324230000082011	20.07.2011	
	3В-324230000172011	22.07.2011	
7121881501:01:001:0731	3В-324230000182011	22.07.2011	
	3В-324230000212011	22.07.2011	
	3В-324230000222011	22.07.2011	
	3В-324230000232011	22.07.2011	
	3В-324230000272011	27.07.2011	
	3В-324230000282011	27.07.2011	
3522583300:02:000:5044	3В-324230000292011	27.07.2011	
3522581200:57:000	3В-324230000302011	01.08.2011	01.08.2011
3522581200:57:000	3В-324230000312011	01.08.2011	

3

Запуститься майстер створення, який допоможе правильно скласти заяву. Для початку, потрібно вибрати обмінний файл. Якщо обмінний файл відсутній, його можна створити через функцію імпорту.

Це дозволить спростити введення деякої інформації, що потрібна для друку замовлення і, в подальшому, працювати з копією цього файла. Сам файл заноситься в базу даних, але не імпортується, тому оригінальний файл, в подальшому, програмою не використовується.



4

На першому етапі створення замовлення, ми можемо побачити форму ділянки та, за потреби, змінити обмінний файл на інший.

ШАГ 1 - Вибір обмінного файлу у форматі Xml

№	Файл In4	Зауважень
1	C:\NickS\Temp\20110728\3521186201_1.xml	

М 1: 2548 кадастровый квартал

Додати у список Перевірка файлу Програма перевірки
Видалити з списку Редактор файлу Перевірка перетону
Очистити список Відомість координат Показати на карті

Перевірка відповідності кадастрового номеру з кад. кварталом

Зауваження та помилки

S = 2,6119 га
P = 752,58 м

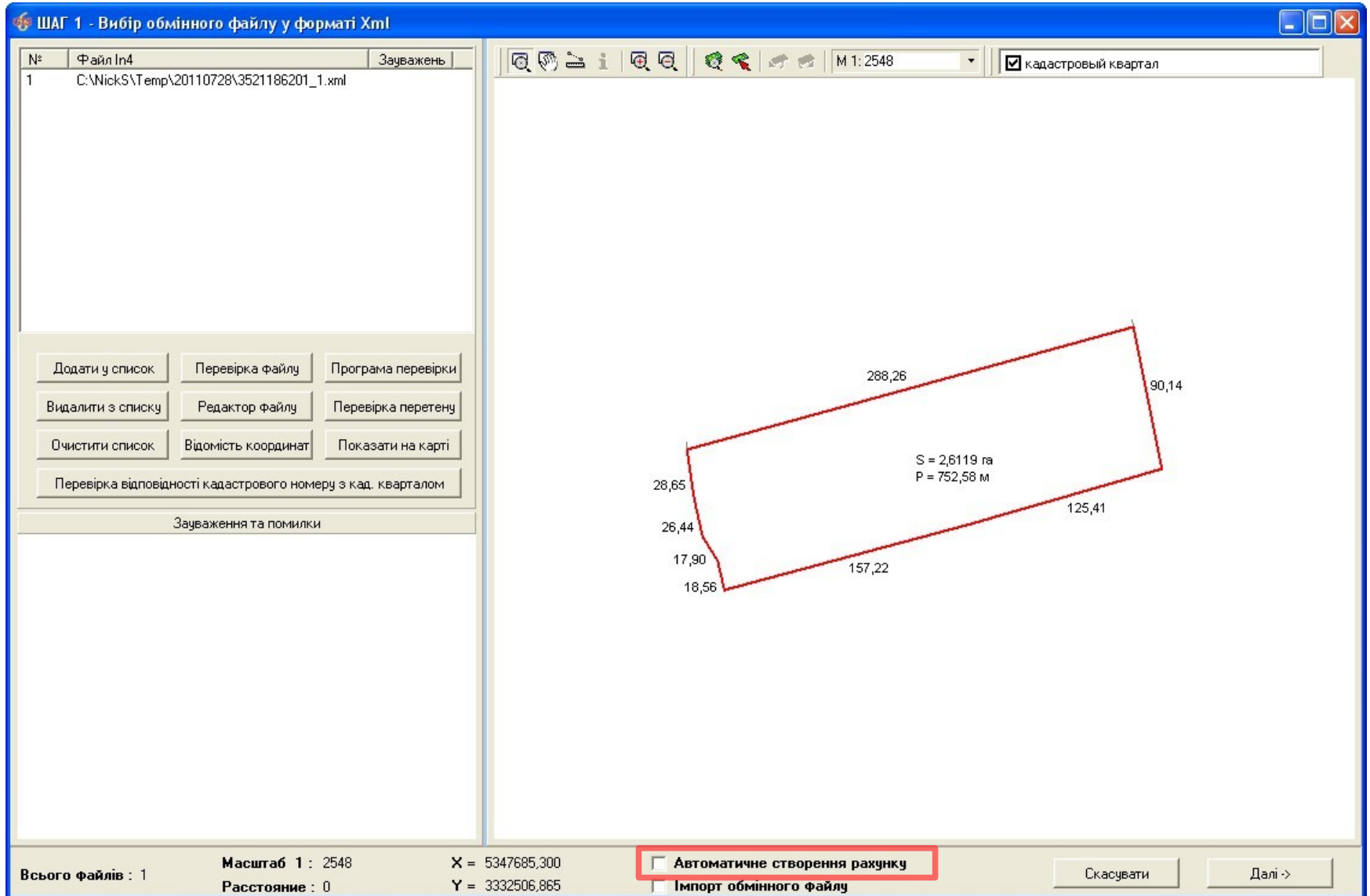
Всього файлів : 1 Масштаб 1 : 2548 X = 5347685,300 Автоматичне створення рахунку
Расстояние : 0 Y = 3332506,865 Імпорт обмінного файлу

Скасувати Далі >

5

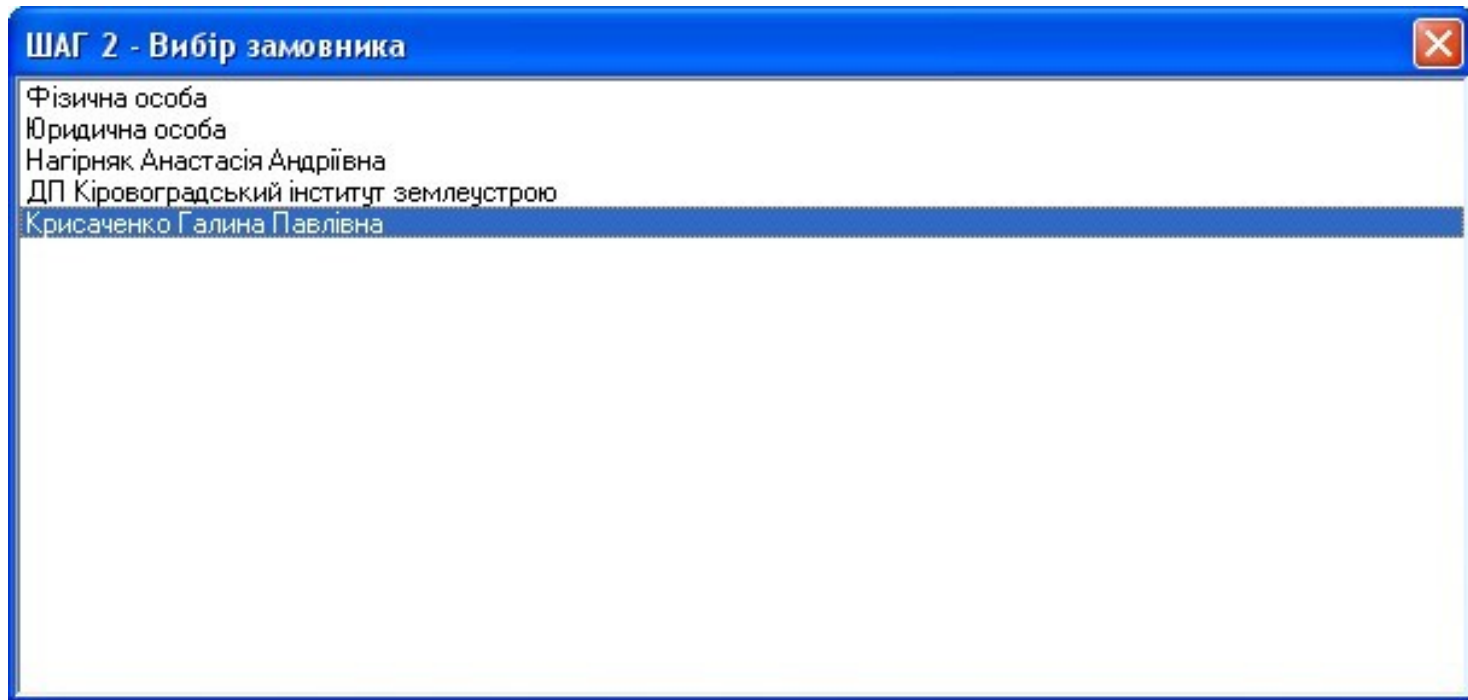
Якщо поставити галочку **Автоматичне створення рахунку**, то при створенні замовлення, рахунок на оплату послуг також буде створено. Інакше його можна створити пізніше.

Натисніть кнопку **Далі** →, щоб продовжити.



6

В даному списку потрібно вибрати замовника. Тут представлені останній створений замовник або представник замовника, власник/користувач земельної ділянки, орендар та виконавець із обмінного файлу. Щоб вибрати, двічі клацніть на потрібному запису. Якщо замовника тут немає і його дані потрібно ввести вручну, виберіть **Фізична особа** або **Юридична особа**.



ШАГ 2 - Вибір замовника

- Фізична особа
- Юридична особа
- Нагірняк Анастасія Андріївна
- ДП Кіровоградський інститут землеустрою
- Крисаченко Галина Павлівна

Тепер потрібно зі списку **Вид замовлення** вибрати **Заява про державну реєстрацію земельної ділянки та державного акту або договору оренди земельної ділянки**. Від даного параметру залежить вся схема роботи із замовленням і змінити її потім не можливо!

Перевірте дані про замовника і, якщо потрібно, доповніть. Натисніть кнопку **Далі** →.

ШАГ 3 - Відомості про замовника

Вид замовлення	Заява про державну реєстрацію земельної ділянки та державного акту або договору оренди земельної ділян	Державна реєстрація земельної ділянки та державного акту на право власності на земельну ділянку, державного акту на право постійного користування земельною ділянкою (із земель державної або комунальної власності та уразі поділу, об'єднання земельної ділянки) *	
Вид замовника	фізична особа		Державна реєстрація земельної ділянки та договору оренди земельної ділянки із земель державної або комунальної власності
Ідентифікаційний номер	2437603809		Державна реєстрація земельної ділянки та договору оренди земельної ділянки сільськогосподарського призначення із земель державної або комунальної власності
Замовник	Зелінська Ольга Анатоліївна	* - у разі безоплатної приватизації присадибної ділянки ПДВ не нараховується відповідно до статті 197.1.13 Податкового кодексу України	
Адреса проживання	провулок Будьоного, 3, 511		
Телефон/факс	(044) - 21 - 34 - 45		
Мобільний номер	(066) - 333 - 22 - 34		
Електронна адреса	test@mail.com		
Паспорт серія/номер	EA 866810		
дата видачі	12.12.2009		
ким видано			
Додаткова інформація			

Очистити < Назад Далі >

На останньому кроці створення, потрібно відмітити ті документи, які передасть замовник.
Далі натисніть кнопку **Створити**.

ШАГ 4 - Перелік документів

- документ, що посвідчує особу
- документ, що посвідчує повноваження діяти від імені особи
- довідка про присвоєння ідентифікаційного номера/коду
- документ про внесення плати за надання послуг
- договір оренди земельної ділянки
- документ, що підтверджує право спадкоємця на земельну ділянку
- проект землеустрою щодо відведення земельної ділянки
- рішення суду, що набрало законної сили
- цивільно-правовий договір про відчуження земельної ділянки
- реєстраційний номер облікової картки платника податків
- технічна документація із землеустрою щодо складання документів, що посвідчує право власності/користування на земельну ділянку, при поді...
- технічна документація із землеустрою щодо складання документів, що посвідчує право на земельну ділянку за рішенням у власність, користув...

<- Назад Створити

Замовлення створено. Воно відображається сірим кольором. Під час створення заяви та документації із землеустрою, автоматично присвоюється обліковий номер. Тепер потрібно створити рахунок для заяви. Для цього, оберіть замовлення, натисніть на ньому правою кнопкою мишки і виберіть **Створити рахунок** або в меню **Замовлення** пункт **Створити рахунок по постанові 1021**. Цей крок не потрібно робити, якщо при створенні заяви ви вибрали автоматичне створення рахунку (пункт інструкції 4).

У разі відсутності номера замовлення перевірте заповнення поля «Код Держземагенства» в параметрах юридичної особи — підрозділу Держземагенства. Наявність створеного рахунку відображено в параметрах замовлення, у закладці «Рахунки». Якщо після створення замовлення Ви його не бачите, зніміть «галочку» у верхній панелі фільтр за проміжок часу, та у вікні «Адміністрування» видаліть правило «*Перегляд тільки переданих в роботу заказов*» для потрібної групи користувачів.

3522583300:02:000:5044	ЗВ-324230000202011	27.07.2011	
3522581200:57:000	ЗВ-324230000292011	27.07.2011	
3523685000:02:000:0121	ЗВ-324230000302011	01.08.2011	01.08.2011
3523685000:02:000:0121	ЗВ-324230000312011	03.08.2011	
3523685000:02:000:0121	ЗВ-324230000322011	03.08.2011	

Створити
Змінити
Видалити
Маркування Ctrl+M
Зняти маркування
Знайти замовлення ...
Продовжити пошук
Створити рахунок
Платіжне доручення
Передати в роботу

Надрукуйте рахунок, натиснувши кнопку **Друк рахунку** і віддайте замовнику, щоб він його оплатив.

Геодезична Інформаційна Система 6.1.3.8 Держземагестро - [Облік фінансового забезпечення]

Замовлення Рахунки та угоди Платіжні доручення Податкові накладні Пошук Відбір Друк Списки Імпорт Експорт Вікн

SQL Ділянка 234234

Замовлення Рахунки та угоди Платіжні доручення Податкові накладні

Кадастровий номер	Номер	Створено	Підписано	Передано в роботу	Перевірено
3221483301:05:020:0009	3B-324230000012011	16.06.2011			
	3B-324230000062011	20.07.2011			
	3B-324230000072011	20.07.2011			
5123781300:01:001:0754	3B-324230000082011	20.07.2011			
	3B-324230000172011	22.07.2011			
	3B-324230000182011	22.07.2011			
7121881501:01:001:0731	3B-324230000212011	22.07.2011			
	3B-324230000222011	22.07.2011			
	3B-324230000232011	22.07.2011			
	3B-324230000272011	27.07.2011			
	3B-324230000282011	27.07.2011			
3522583300:02:000:5044	3B-324230000292011	27.07.2011			
3522581200:57:000	3B-324230000302011	01.08.2011	01.08.2011		
3523685000:02:000:0121	3B-324230000312011	03.08.2011			
3521188201:01:001:0300	3B-324230000322011	08.08.2011			

Коли замовник оплатить рахунок, виділіть замовлення, натисніть праву кнопку мишки і виберіть **Платіжне доручення**. На запитання: *Ви впенені, що бажаєте створити платіжне доручення для рахунку номер...* настніть **Да**.

	3В-324230000222011	22.07.2011	
	3В-324230000232011	22.07.2011	
	3В-324230000272011	27.07.2011	
	3В-324230000282011	27.07.2011	
3522583300:02:000:5044	3В-324230000292011	27.07.2011	
3522581200:57:000	3В-324230000302011	01.08.2011	01.08.2011
3523685000:02:000:0121	3В-324230000312011	03.08.2011	
>	3В-324230000322011	09.08.2011	

- Створити
- Змінити
- Видалити
- Маркування Ctrl+M
- Зняти маркування
- Знайти замовлення ...
- Продовжити пошук
- Створити рахунок
- Платіжне доручення**
- Передати в роботу

12

Як правило, у параметрах платіжного доручення нічого змінювати чи додавати не потрібно, програма сама вносить необхідні дані, тому натисніть **Зберегти**.

Зміна існуючої платіжного доручення

Код платежу 2 Дата створення 10.08.2011 10:39:15 Дата зміни 10.08.2011 10:39:15

Дата доручення 10.08.2011 Форма проведених розрахунків
 оплата з р/р чек інше
 готівка бартер

Номер доручення
Дата надходжень

Особа Фізичні особи (громадяни України)


Платник Крисаченко Галина Павлівна

МФО банку
Банк
Рахунок

Призначення платежу оплата згідно рахунку № П001000004 від 10.08.2011

Сума 60,00

Код	Рахунок №	Дата	Угода №	Дата	Замовник	Сума
13	П001000004	10.08.2011	П001000004	10.08.2011	Крисаченко Галина Павлівна	60,00



Замовлення змінить свій колір на синій, що вказує: замовлення оплачено. Двічі клацніть на ліву кнопку мишки (або праву кнопку мишки і виберіть **Змінити**), щоб відобразити параметри замовлення. На кожній вкладці розташована певна інформація.

Параметри замовлення
×

Дата отримання заявки	29.08.2011	Штрих-код	0340784006514654		Заява про державну реєстрацію земельної ділянки та державного акта або договору оренди земельної ділянки
Номер заявки	3В-123450000322011	Код запису			
Область	Автономна Республіка Крим	Рада	Штормівська сільська рада		
Район	Сакський район	Нас. пункт			

Замовлення
Замовник
Суб'єкти права
Земельна ділянка
Послуги
Документи
Звернення
Перевірки
Витяг
Рахунки
Поземельна книга
Книга записів

Відділ Держкомзему	Міськрайонне управління Держкомзему в м. Саки і Сакському районі АРК	
Прийняв заявку	Северенчук Сергій Васильович	
Дата підписання	<input type="checkbox"/> 29.08.2011	Заповніть дату підписання заявки
Дата перевірки	<input type="checkbox"/> 29.08.2011	(Держземагентством)
Вид замовника	юридична особа	
Вид замовлення	Заява про державну реєстрацію земельної ділянки та державного акта або договору оренди	
Срок виконання	0	
Передано в роботу	<input type="checkbox"/> 29.08.2011	(регіональною філією Центра ДЗК)
Дата перевірки	<input type="checkbox"/> 29.08.2011	(регіональною філією Центра ДЗК)
Дата виконання	<input type="checkbox"/> 29.08.2011	
Статус замовлення	Не перевірено	
Стан замовлення	Реєстрація заявки	
Маркер замовлення		

Додаткова інформація

Замовлення
Протокол зв'язку

Відкрити шаблон

Змінити шаблон

Друк замовлення

Підключення XML

Перевірка XML

Протокол перевірки

Імпорт XML

Зв'язок з ділянкою

Визначення кад. №

Витяг з реєстрів

Поземельна книга

Книга записів

Перевірка кад. № на регіональному сервері

✓ Зберегти

✗ Скасувати

Перейдіть на вкладку **Документи**, щоб перевірити чи змінити перелік документів, які вам подав замовник. Натисніть кнопку **Друк замовлення**, щоб надрукувати заяву і дати на підпис замовнику.

Параметри замовлення

Дата отримання заявки: 29.08.2011 Штрих-код: 0340784006514654
Номер заявки: ЗВ-123450000322011 Код запису:

Область: Автономна Республіка Крим Рада: Штормівська сільська рада
Район: Сакський район Нас. пункт:

Заява про державну реєстрацію земельної ділянки та державного акта або договору оренди земельної ділянки

Замовлення | Замовник | Суб'єкти права | Земельна ділянка | Послуги | **Документи** | Звернення | Перевірки | Витяг | Рахунки | Поземельна книга | Книга записів

✉	Вид документу	Дата	Номер
▶	документ, що підтверджує право спадкоємця на земельну ділянку цивільно-правовий договір про відчуження земельної ділянки		

Відкрити шаблон
Змінити шаблон
Друк замовлення
Підключення XML
Перевірка XML
Протокол перевірки
Імпорт XML
Зв'язок з ділянкою
Визначення кад. №
Витяг з реєстрів
Поземельна книга
Книга записів
Перевірка кад. № на регіональному сервері
Зберегти
Скасувати

Замовлення | **Протокол зв'язку**

Збережіть замовлення, натиснувши **Зберегти**, це дозволить зберегти ваші зміни та перейти до наступного етапу опрацювання. Після підписання замовником заяви, знову перейдіть в параметри замовлення на вкладку **Замовлення** і поставте дату підписання в полі **Дата підписання**.

Якщо програма не дозволяє ввести дату підписання, потрібно відкрити головне вікно програми, меню «Сервіс», «Адміністрування», вкладка «Інше», обрати «Держземагенство». Якщо з однією базою працює філія ЦДЗК та підрозділи Держземагенства, то даний параметр потрібно обрати в параметрах групи користувачів.

Параметри замовлення ✕

Дата отримання заявки	29.08.2011	Штрих-код	0340784006514654		Заява про державну реєстрацію земельної ділянки та державного акта або договору оренди земельної ділянки
Номер заявки	ЗВ-123450000322011	Код запису			
Область	Автономна Республіка Крим	Рада	Штормівська сільська рада		
Район	Сакський район	Нас. пункт			

Замовлення	Замовник	Суб'єкти права	Земельна ділянка	Послуги	Документи	Звернення	Перевірки	Витяг	Рахунки	Поземельна книга	Книга записів
------------	----------	----------------	------------------	---------	-----------	-----------	-----------	-------	---------	------------------	---------------

Відділ Держкомзему	Міськрайонне управління Держкомзему в м. Саки і Сакському районі АРК
Прийняв заявку	Северенчук Сергій Васильович
Дата підписання	<input type="checkbox"/> 29.08.2011 Заповніть дату підписання заявки
Дата перевірки	<input type="checkbox"/> 29.08.2011 (Держземагенством)
Вид замовника	юридична особа
Вид замовлення	Заява про державну реєстрацію земельної ділянки та державного акта або договору оренди
Срок виконання	0

Передано в роботу	<input type="checkbox"/> 29.08.2011 (регіональною філією Центра ДЗК)
Дата перевірки	<input type="checkbox"/> 29.08.2011 (регіональною філією Центра ДЗК)
Дата виконання	<input type="checkbox"/> 29.08.2011
Статус замовлення	Не перевірено
Стан замовлення	Реєстрація заявки
Маркер замовлення	<input type="text"/>

Додаткова інформація

Замовлення	Протокол зв'язку
-------------------	-------------------------

Державна реєстрація земельної ділянки та договору оренди земельної ділянки із земель державної або комунальної власності

Державна реєстрація земельної ділянки та договору оренди земельної ділянки із земель державної або комунальної власності

Державна реєстрація земельної ділянки та договору оренди земельної ділянки із земель державної або комунальної власності

Відкрити шаблон
Змінити шаблон
Друк замовлення
Підключення XML
Перевірка XML
Протокол перевірки
Імпорт XML
Зв'язок з ділянкою
Визначення кад.№
Витяг з реєстрів
Поземельна книга
Книга записів
Перевірка кад. № на регіональному сервері
<div style="border: 2px solid red; padding: 2px; display: inline-block;"> ✓ Зберегти </div>
<div style="border: 2px solid red; padding: 2px; display: inline-block;"> ✗ Скасувати </div>

Іноді, щоб внести дату, спочатку потрібно поставити навпроти неї галочку, що зробить це поле активним. Далі або ввести вручну, або вибрати із календаря дату та зберегти замовлення.

Замовлення змінить свій статус, а колір на чорний. Етап реєстрації заявки пройдено.

Навпроти дати підписання можуть висвітлюватись підказки в роботі, а переглянути на якому етапі знаходиться замовлення можна в полі **Стан замовлення** (малюнок зліва).

Окрім того в головному вікні, праворуч від замовлень, відображаються підказки і поради про дії, які потрібно зробити (малюнок праворуч).

Відділ Держкомзему Міськрайонне управління Держкомзему в м. Саки і Сакському районі АРК

Приймав заявку Северенчук Сергій Васильович

Дата підписання 29.08.2011 **Заповніть дату перевірки даних заявки**

Дата перевірки 29.08.2011 (Держземагенством)

Вид замовника юридична особа

Вид замовлення Заява про державну реєстрацію земельної ділянки та державного акта або договору оренди

Срок виконання 0

Передано в роботу 29.08.2011 (регіональною філією Центра ДЗК)

Дата перевірки 29.08.2011 (регіональною філією Центра ДЗК)

Дата виконання 29.08.2011

Статус замовлення Не перевірено

Стан замовлення Перевірка наявності документації

Маркер замовлення

Стан	Статус	Замовник
Перевірка аркушів витя	Не перевірено	Штормовська с
Перевірка аркушів витя	Не перевірено	Землевпорядн
Перевірка аркушів витя	Не перевірено	Штормовська с
Перевірка аркушів витя	Не перевірено	Штормовська с
Перевірка аркушів витя	Не перевірено	Штормовська с
Перевірка наявності до	Не перевірено	Штормовська с

Коментар що-до замовлення

Стан замовлення - Перевірка наявності документації

Крок виконується підрозділом Держземагенства

Строк виконання кроку 3 робочі доби

Заповніть дату перевірки даних заявки

Наступний етап — перевірки

1. Некомплектності документів або невідповідності документів вимогам установленим Порядком ведення Поземельної книги та Книги Записів;
2. Відсутності позначки на титульному аркуші документації із землеустрою про визначення кадастрового номера;
3. Звернення особи, яка не може бути заявником, або заяву подано до неналежного територіального органу Держземагентства;
4. Земельна ділянка знаходиться на території іншого територіального органу Держземагентства.



Всі результати перевірки потрібно внести в замовлення, незалежно від того позитивні вони були, чи негативні. Для цього, в параметрах замовлення, перейдіть на вкладку **Перевірки**, в області списку результатів, натисніть праву кнопку мишки та виберіть **Створити**. У разі необхідності присутня можливість створення всього списку перевірок.

Параметри замовлення ✕

Дата отримання заявки	29.08.2011	Штрих-код	0340784006514654	Заява про державну реєстрацію земельної ділянки та державного акта або договору оренди земельної ділянки
Номер заявки	ЗВ-123450000322011	Код запису		
Область	Автономна Республіка Крим	Рада	Штормівська сільська рада	
Район	Сакський район	Нас. пункт		

Замовлення
Замовник
Суб'єкти права
Земельна ділянка
Послуги
Документи
Звернення
Перевірки
Витяг
Рахунки
Поземельна книга
Книга записів

Протокол перевірки створений підрозділом Держземагенства

Дата протоколу	29.08.2011 16:17:36	Висновок	
Номер протоколу	ПП-12345000042011		
Вид висновку	відсутній		
Перевірив	Северенчук Сергій Васильович		

Дата	Результат перевірки	Вид перевірки	Перевірив

Протокол перевірки створений філією Центра ДЗК

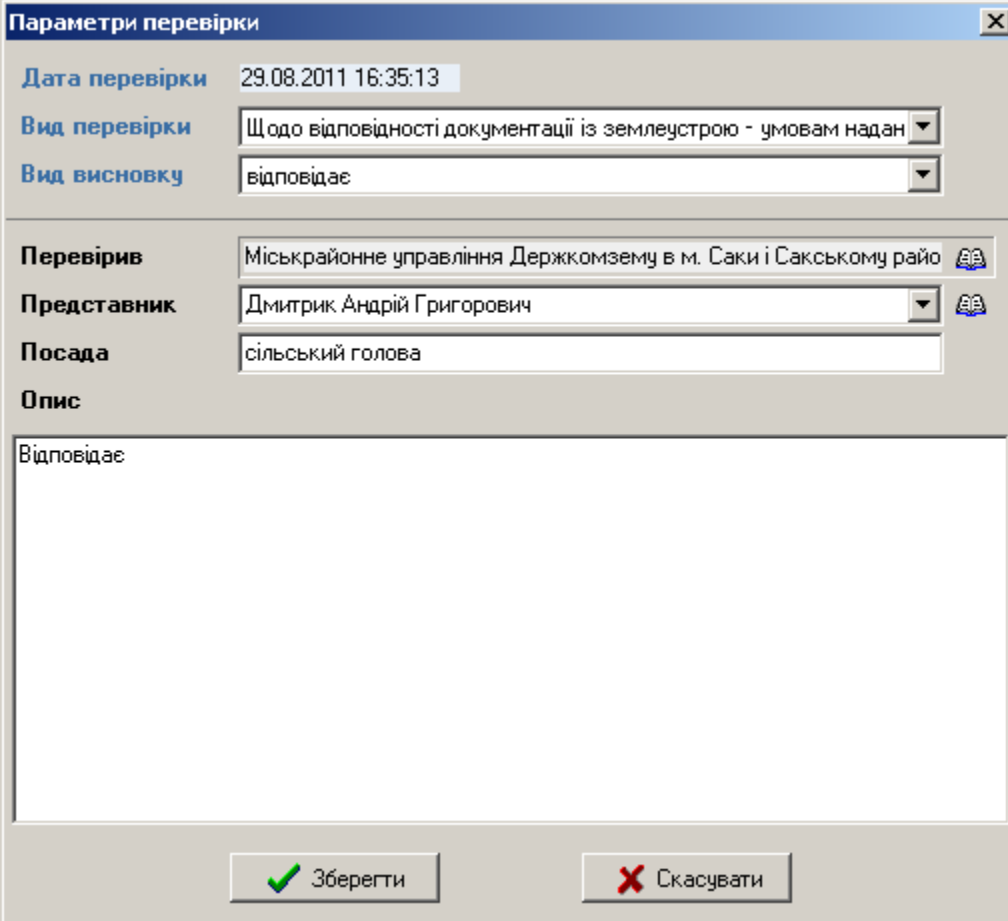
Дата	Результат перевірки	Вид перевірки	Перевірив

Замовлення
Протокол зв'язку

Перевірка кад. №
на регіональному сервері

В даному вікні описується результат перевірки. В полі **Вид перевірки** виберіть яку перевірку здійснено. В полі **Вид висновку** зазначається яким був результат — позитивним чи негативним (відповідає чи не відповідає). В полях **Перевірів**, **Представник**, **Посада** зазначається особа, що її здійснила. В полі **Опис** потрібно розписати результат перевірки.

Натисніть **Зберегти**.



The image shows a dialog box titled "Параметри перевірки" (Parameters of inspection). It contains several fields for data entry:

- Дата перевірки** (Date of inspection): 29.08.2011 16:35:13
- Вид перевірки** (Type of inspection): Щодо відповідності документації із землеустрою - умовам надан
- Вид висновку** (Type of conclusion): відповідає
- Перевірів** (Inspector): Міськрайонне управління Держкомзему в м. Саки і Сакському райо
- Представник** (Representative): Дмитрик Андрій Григорович
- Посада** (Position): сільський голова
- Опис** (Description): Відповідає

At the bottom of the dialog box, there are two buttons: "Зберегти" (Save) with a green checkmark icon, and "Скасувати" (Cancel) with a red X icon.

Опишіть результати всіх перевірок, перейдіть на закладку **Замовлення** та введіть дату закінчення всіх перевірок в полі **Дата перевірки**.

Збережіть замовлення.

Параметри замовлення

Дата отримання заявки 29.08.2011 Штрих-код 0340784006514654
Номер заявки 3В-123450000322011 Код запису

Область Автономна Республіка Крим Рада Штормівська сільська рада
Район Сакський район Нас. пункт

Заява про державну реєстрацію земельної ділянки та державного акта або договору оренди земельної ділянки

Замовлення | Замовник | Суб'єкти права | Земельна ділянка | Послуги | Документи | Звернення | Перевірки | Витяг | Рахунки | Поземельна книга | Книга записів

Відділ Держкомзему Міськрайонне управління Держкомзему в м. Саки і Сакському районі АРК
Приймав заявку Северенчук Сергій Васильович

Дата підписання 29.08.2011 **Заповніть дату перевірки даних заявки**
Дата перевірки 29.08.2011 (Держгемагенством)
Вид замовника юридична особа
Вид замовлення Заява про державну реєстрацію земельної ділянки та державного акта або договору оренди
Срок виконання 0

Передано в роботу 29.08.2011 (регіональною філією Центра ДЗК)
Дата перевірки 29.08.2011 (регіональною філією Центра ДЗК)
Дата виконання 29.08.2011
Статус замовлення Не перевірено
Стан замовлення Перевірка наявності документації
Маркер замовлення

Додаткова інформація

Замовлення | Протокол зв'язку

Відкрити шаблон
Змінити шаблон
Друк замовлення
Підключення XML
Перевірка XML
Протокол перевірки
Імпорт XML
Зв'язок з ділянкою
Визначення кад. №
Витяг з реєстрів
Поземельна книга
Книга записів
Перевірка кад. № на регіональному сервері
Зберегти
Скасувати

Якщо всі результати перевірок були позитивними

1. Створення електронного (цифрового) зображення усіх поданих заявником документів;
2. Передача цифрових зображень через засоби електрозв'язку до адміністратора для заповнення бланків державних актів, а також формування аркушів Поземельної книги та Книги записів;

Копія зображення документів підключається через вкладку «Документи» вибираючи відповідний документ і клацаючи правою кнопкою миші на пустому полі внизу вікна

Параметри замовлення

Дата отримання заявки: 29.08.2011 Штрих-код: 0340784006514654
 Номер заявки: ЗВ-123450000322011 Код запису:
 Область: Автономна Республіка Крим Рада: Штормівська сільська рада
 Район: Сакський район Нас. пункт:

Заява про державну реєстрацію земельної ділянки та державного акта або договору оренди земельної ділянки

Замовлення | Замовник | Суб'єкти права | Земельна ділянка | Послуги | **Документи** | Звернення | Перевірки | Витяг | Рахунки | Поземельна книга | Книга записів

Вид документу	Дата	Номер
документ, що підтверджує право спадкоємця на земельну ділянку цивільно-правовий договір про відчуження земельної ділянки		

Додати зображення
 Видалити зображення
 Вибір сканера
 Сканування зображення
 Перегляд зображення

Зберегти
 Скасувати

Замовлення | Протокол зв'язку

Натисніть кнопку **Внести дані на регіональний сервер**. У результаті, в панелі статусу має з'явитись повідомлення про те, що замовлення успішно відправлено. Слідуючі операції з ним повинен виконувати Центр ДЗК.

Геодезична Інформаційна Система 6.1.3.8 Держгеомагнство - [Облік фінансового забезпечення]

Замовлення Рахунки та угоди Платіжні доручення Податкові накладні Пошук Відбір Друк Списки Імпорт Експорт Вікна ?

Ділянка Кіровоградська область, Гайворонський район, с. Тополі, за межа Кад.номер 3521186201:00:000:0000

Фільтр списку замовлень з дати 05.08.2011 по дату

Кадастровий номер	Номер	Створено	Підписано	Передано в роботу	Перевірено	Виконано
3221483301:05:020:0009	3B-324230000012011	16.06.2011				
	3B-324230000062011	20.07.2011				
	3B-324230000072011	20.07.2011				
5123781300:01:001:0754	3B-324230000082011	20.07.2011				
	3B-324230000172011	22.07.2011				
	3B-324230000182011	22.07.2011				
7121881501:01:001:0731	3B-324230000212011	22.07.2011				
	3B-324230000222011	22.07.2011				
	3B-324230000232011	22.07.2011				
3522583300:02:000:5044	3B-324230000272011	27.07.2011				
	3B-324230000282011	27.07.2011				
	3B-324230000292011	27.07.2011				
3522581200:57:000	3B-324230000302011	01.08.2011	01.08.2011			
3523685000:02:000:0121	3B-324230000312011	03.08.2011				
3521186201:00:000:0000	3B-324230000332011	09.08.2011				
3521186201:00:000:0000	3B-324230000352011	10.08.2011	10.08.2011			
3521186201:00:000:0000	3B-324230000722011	10.08.2011	10.08.2011			

Коментар що-до замовлення

Стан замовлення - Перевірка XML
Крок виконується філією Центра ДЗК
Строк виконання кроку 5 робочих днів

Зв'язок з сервером

Журнал зв'язку

Result is True
Замовлення 3B-324230000722011 успіш-

www.GIS.org.ua admin@gis.org.ua **Замовлення 3B-324230000722011 успішно відправлено на регіональний сервер !**

Через певний проміжок часу натисніть кнопку **Отримати дані з регіонального сервера**. В результаті, в панелі статусу має з'явитись повідомлення про те, що усі запити оброблено, а в заявці добавиться дата передачі в роботу та дата перевірки Центром ДЗК.

Геодезична Інформаційна Система 6.1.3.8 Держгеокадастр - [Облік фінансового забезпечення]

Замовлення Рахунки та угоди Платіжні доручення Податкові накладні Пошук Відбір Друк Списки Імпорт Експорт Вікна ?

Ділянка Кіровоградська область, Гайворонський район, с. Тополі, за межа Кад. номер 3521186201:01:003:0246

з дати 05.08.2011

Кадastroвий номер	Номер	Створено	Підписано	Передано в роботу	Перевірено	Виконано
3221483301:05:020:0009	3B-324230000012011	16.06.2011				
	3B-324230000062011	20.07.2011				
	3B-324230000072011	20.07.2011				
5123781300:01:001:0754	3B-324230000082011	20.07.2011				
	3B-324230000172011	22.07.2011				
	3B-324230000182011	22.07.2011				
7121881501:01:001:0731	3B-324230000212011	22.07.2011				
	3B-324230000222011	22.07.2011				
	3B-324230000232011	22.07.2011				
	3B-324230000272011	27.07.2011				
	3B-324230000282011	27.07.2011				
3522583300:02:000:5044	3B-324230000292011	27.07.2011				
3522581200:57:000	3B-324230000302011	01.08.2011	01.08.2011			
3523685000:02:000:0121	3B-324230000312011	03.08.2011				
3521186201:00:000:0000	3B-324230000332011	09.08.2011				
3521186201:00:000:0000	3B-324230000352011	10.08.2011	10.08.2011			
3521186201:01:003:0246	3B-324230000722011	10.08.2011	10.08.2011	17.08.2011	17.08.2011	

Коментар що-до замовлення

Крок виконується підрозділом Держгеокадастра

Строк виконання кроку 1 робоча доба

Зв'язок з сервером

Журнал зв'язку

www.GIS.org.ua admin@gis.org.ua Усі запити оброблено

Після отримання даних від Центру ДЗК, статус замовлення перейде на наступний етап.
Далі необхідно виконати наступні дії:

1. Здійснити перевірку заповнених бланків державних актів та сформованих аркушів Поземельної книги та Книги записів в електронному вигляді на відповідність документації із землеустрою;
2. Здійснити перевірку відповідності серій та номерів отриманих заповнених бланків державних актів;
3. Здійснити підписання бланків державних актів;
4. Здійснити передачу бланків державних актів відповідному органу виконавчої влади чи органу місцевого самоврядування для підписання, про що в день передачі повідомляє через засоби електрозв'язку адміністратора для внесення відповідних відомостей до автоматизованої системи.

Параметри замовлення

Дата отримання заявки	30.08.2011	Штрих-код	0340785006035324
Номер заявки	3В-458650000042011	Код запису	
Область	Автономна Республіка Крим	Рада	Штормівська сільська рада
Район	Сакський район	Нас. пункт	

Заява про державну реєстрацію земельної ділянки та державного акта або договору оренди земельної ділянки

Замовлення | Замовник | Суб'єкти права | Земельна ділянка | Послуги | Документи | Звернення | Перевірки | Витяг | Рахунки | **Поземельна книга** | Книга записів

Відділ Держкомзему: Міськрайонне управління Держкомзему в м. Саки і Сакському районі АРК

Прийняв заявку: Северенчук Сергій Васильович

Дата підписання: 30.08.2011

Дата перевірки: 30.08.2011 (Держгемагентством)

Вид замовника: юридична особа

Вид замовлення: Заява про державну реєстрацію земельної ділянки та державного акта або договору оренди

Срок виконання: 16

Передано в роботу: 30.08.2011 (регіональною філією Центру ДЗК)

Дата перевірки: 30.08.2011 (регіональною філією Центру ДЗК)

Дата виконання: 30.08.2011

Статус замовлення: **Не перевірено**

Стан замовлення: Підписання бланка державного акту

Маркер замовлення:

Додаткова інформація

Державна реєстрація земельної ділянки та державного акта на право власності на земельну ділянку, державного акта на право постійного користування земельною ділянкою (із земель державної або комунальної власності та уразі поділу, об'єднання земельної ділянки) *

* - у разі безоплатної приватизації присадибної ділянки ПДВ не нараховується відповідно до статті 197.1.13 Податкового кодексу України

Відкрити шаблон

Змінити шаблон

Друк замовлення

Підключення XML

Перевірка XML

Протокол перевірки

Імпорт XML

Зв'язок з ділянкою

Визначення кад. №

Витяг з реєстрів

Поземельна книга

Книга записів

Перевірка кад. № на регіональному сервері

Зберегти

Скасувати

Замовлення | Протокол зв'язку

Отримавши результати перевірки Центру ДЗК та виконавши перевірки, потрібно створити загальний протокол перевірки. Для цього натисніть кнопку **Створити протокол перевірки** і в поле **Висновок** введіть загальний результат перевірки.

Параметри замовлення

Дата отримання заявки: 24.08.2011 Штрих-код: 0340779006613675
 Номер заявки: 3В-324230000752011 Код запису:

Область: Кіровоградська область Рада: Тополівська сільська рада
 Район: Гайворонський район Нас.пункт: с. Тополі

Заява про визначення кадастрового номера земельної ділянки

Замовлення | Замовник | Суб'єкти права | Земельна ділянка | Послуги | Документи | Звернення | Перевірки | Витяг | Рахунки | Поземельна книга | Книга записів

Протокол перевірки, створений підрозділом Держземагенства

Дата	Результат перевірки	Вид перевірки	Перевірив
24.08.2011 15:53:04	відповідає	Щодо відповідності документації із землеустрою - умовам надання земель	Вихрест А.І.
24.08.2011 15:53:21	відповідає	Щодо відповідності даних обмінного файла - документації із землеустрою	Вихрест А.І.
24.08.2011 15:53:34	відповідає	Щодо відповідності даних про земельну ділянку - черговому кадастровому	Вихрест А.І.

Протокол перевірки створений філією Центра ДЗК

Дата	Результат перевірки	Вид перевірки	Перевірив
24.08.2011 15:54:03	відповідає	Щодо відповідності обмінного файла - вимогам до його структури, змісту	Бондаренко Олег Миколайович
24.08.2011 15:54:23	відповідає	Щодо відповідності елементів кадастрового номера земельної ділянки да	Бондаренко Олег Миколайович
24.08.2011 15:54:34	відповідає	Щодо відповідності кадастрового номера земельної ділянки - вимогам, в	Бондаренко Олег Миколайович

Замовлення | Протокол зв'язку

Відкрити шаблон
 Змінити шаблон
 Друк замовлення
 Підключення XML
 Перевірка XML
 Протокол перевірки
 Імпорт XML
 Зв'язок з ділянкою
 Визначення кад. №
 Витяг з реєстрів
 Поземельна книга
 Книга записів
 Перевірка кад. № на регіональному сервері

Щоб надрукувати протокол перевірки, натисніть кнопку **Протокол перевірки**.
Збережіть замовлення.

Параметри замовлення

Дата отримання заявки 24.08.2011 Штрих-код 0340779006613675
 Номер заявки 38-324230000752011 Код запису

Область Кіровоградська область Рада Тополівська сільська рада
 Район Гайворонський район Нас.пункт с. Тополі

Заява про визначення кадастрового номера земельної ділянки

Замовлення | Замовник | Суб'єкти права | Земельна ділянка | Послуги | Документи | Звернення | Перевірки | Витяг | Рахунки | Поземельна книга | Книга записів

Протокол перевірки, створений підрозділом Держземагенства

Дата протоколу 24.08.2011 16:00:35
 Номер протоколу ПП-32423000022011
 Вид висновку відсутній
 Перевірів Вихрест А.І.

Висновок
 Зауважень немає

Дата	Результат перевірки	Вид перевірки	Перевірів
24.08.2011 15:53:04	відповідає	Щодо відповідності документації із землеустрою - умовам надання земель	Вихрест А.І.
24.08.2011 15:53:21	відповідає	Щодо відповідності даних обмінного файла - документації із землеустрою	Вихрест А.І.
24.08.2011 15:53:34	відповідає	Щодо відповідності даних про земельну ділянку - черговому кадастровому	Вихрест А.І.

Протокол перевірки створений філією Центра ДЗК

Створити протокол перевірки

Дата	Результат перевірки	Вид перевірки	Перевірів
24.08.2011 15:54:03	відповідає	Щодо відповідності обмінного файла - вимогам до його структури, змісту	Бондаренко Олег Миколайович
24.08.2011 15:54:23	відповідає	Щодо відповідності елементів кадастрового номера земельної ділянки да	Бондаренко Олег Миколайович
24.08.2011 15:54:34	відповідає	Щодо відповідності кадастрового номера земельної ділянки - вимогам, в	Бондаренко Олег Миколайович

Замовлення | Протокол зв'язку

Відкрити шаблон
 Змінити шаблон
 Друк замовлення
 Підключення XML
 Перевірка XML
Протокол перевірки
 Імпорт XML
 Зв'язок з ділянкою
 Визначення кад. №
 Витяг з реєстрів
 Поземельна книга
 Книга записів
 Перевірка кад. № на регіональному сервері
 Зберегти
 Скасувати

Після підписання бланків держаного акту необхідно повідомити Центр ДЗК. Для цього знову виконуємо дії, які показані в пункті 18, заявка перейде до наступного стану. Центр в свою чергу здійснює відкриття Поземельної книги та виконує реєстрацію в Книзі записів.

Після певного часу знову виконуємо дії з пункту 19, після чого отримаємо

Параметри замовлення ✕

Дата отримання заявки	30.08.2011	Штрих-код	0340785006035324		Заява про державну реєстрацію земельної ділянки та державного акта або договору оренди земельної ділянки
Номер заявки	3В-458650000042011	Код запису			
Область	Автономна Республіка Крим міська рада	Рада			
Район		Нас. пункт			

Замовлення | Замовник | Суб'єкти права | Земельна ділянка | Послуги | Документи | Звернення | Перевірки | Витяг | Рахунки | Поземельна книга | Книга записів

Відділ Держкомзему	Міський районне управління Держкомзему в м. Саки і Сакському районі АРК	Державна реєстрація земельної ділянки та державного акта на право власності на земельну ділянку, державного акта на право постійного користування земельною ділянкою (із земель державної або комунальної власності та уразі поділу, об'єднання земельної ділянки) *
Прийняв заявку	Северенчук Сергій Васильович	
Дата підписання	<input checked="" type="checkbox"/> 30.08.2011	
Дата перевірки	<input checked="" type="checkbox"/> 30.08.2011 (Держземагенством)	
Вид замовника	юридична особа	
Вид замовлення	Заява про державну реєстрацію земельної ділянки та державного акта або договору оренди	
Срок виконання	16	
Передано в роботу	<input checked="" type="checkbox"/> 30.08.2011 (регіональною філією Центра ДЗК)	
Дата перевірки	<input checked="" type="checkbox"/> 30.08.2011 (регіональною філією Центра ДЗК)	
Дата виконання	<input type="checkbox"/> 30.08.2011	
Статус замовлення	Не перевірено	
Стан замовлення	Відкрита поземельної книги	
Маркер замовлення		

Додаткова інформація

Замовлення | Протокол зв'язку

Відкрити шаблон

Змінити шаблон

Друк замовлення

Підключення XML

Перевірка XML

Протокол перевірки

Імпорт XML

Зв'язок з ділянкою

Визначення кад. №

Витяг з реєстрів

Поземельна книга

Книга записів

Перевірка кад. № на регіональному сервері

✓ Зберегти

✕ Скасувати

На останньому кроці виконуємо внесення до АС ДЗК відомостей про реєстраційний номер, дату реєстрації та видачі державного акту. Для цього робимо відповідні відмітки в Книзі записів.

Параметри замовлення

Дата отримання заявки: 30.08.2011 Штрих-код: 0340785006035324
 Номер заявки: 3В-458650000042011 Код запису: []

Область: Автономна Республіка Крим Рада: Штормівська сільська рада
 Район: Сакський район Нас. пункт: []

Заява про державну реєстрацію земельної ділянки та державного акта або договору оренди земельної ділянки

Відкрити шаблон
 Змінити шаблон
 Друк замовлення
 Підключення XML
 Перевірка XML
 Протокол перевірки
 Імпорт XML

Замовлення	Замовник	Суб'єкти права	Земельна ділянка	Послуги	Документи	Звернення	Перевірки	Витяг	Рахунки	Поземельна книга	Книга записів
1					000001	0124388800:03:001:0728					Штормівська сільська рада, вул. Морська, 56

Створити
 Змінити
 Видалити

Изменение записи в книге регистрации

Книга регистрации: 1

Номер книги: 1
 Номер записи: 000001
 Номер листа: 0000001
 Номер бланка: КР-012438881
 Кадастровый номер: 0124388800:03:001:0728

Адрес земельного участка по книге: Штормівська сільська рада, вул. Морська, 56
 полный: Штормівська сільська рада, вул. Морська, 56

ФІО: Штормівська сільська рада

Индивидуальный номер: 26331326

Адрес проживания по книге: Автономна Республіка Крим, Сакський район, вул. Морська, 56
 полный: Автономна Республіка Крим, Сакський район, вул. Морська, 56

Площадь, кв.м: 1603

Целевое назначение: Для будівництва і обслуговування житлового будинку, господарськ

Наименование органа: Штормівська сільська рада Сакського району Автономна Республік

Дата принятия документа: 12.02.2008
 Номер документа: 737

Госакт серия и номер: RT000001
 Дата регистрации: 12.12.12

Номер регистрации: 012438881000001

Предприятие-регистратор: Миськрайонне управління Держкомзему в м. Саки і Сакському райо
 Регистратор: Северенчук Сергій Васильович

Дата выдачи документа: []
 Номер при отчуждении: []

Сохранить Отменить

Після цього, натисніть **Внести дані на регіональний сервер**, щоб змінити статус замовленню і введіть дату виконання.

Параметри замовлення ✕

Дата отримання заявки	24.08.2011	Штрих-код	0340779006613675
Номер заявки	38-324230000752011	Код запису	
Область	Кіровоградська область	Рада	Тополівська сільська рада
Район	Гайворонський район	Нас. пункт	с. Тополі

Замовлення | Замовник | Суб'єкти права | Земельна ділянка | Послуги | Документи | Звернення | Перевірки | Витяг | Рахунки | Поземельна книга | Книга записів

Відділ Держкомзему	Державне підприємство "Кіровоградський регіональний центр державного земельного
Прийняв заявку	Вихрест А.І.
Дата підписання	<input checked="" type="checkbox"/> 24.08.2011
Дата перевірки	<input checked="" type="checkbox"/> 24.08.2011 (Держземагентством)
Вид замовника	фізична особа
Вид замовлення	Заява про визначення кадастрового номера земельної ділянки
Термін виконання	0
Передане у роботу	<input checked="" type="checkbox"/> 24.08.2011 (регіональною філією Центра ДЗК)
Дата перевірки	<input checked="" type="checkbox"/> 24.08.2011 (регіональною філією Центра ДЗК)
Дата виконання	<input checked="" type="checkbox"/> 24.08.2011
Статус замовлення	Не перевірено
Стан замовлення	Внесення результату в базу АС ДЗК
Маркер замовлення	

Додаткова інформація

Заява про визначення кадастрового номера земельної ділянки

Визначення кадастрового номера земельній ділянці (у разі надання земельної ділянки у власність, користування, у тому числі оренду, із земель державної або комунальної власності або у разі поділу чи об'єднання земельних ділянок)*

* - у разі безоплатної приватизації присадибної ділянки ПДВ не нараховується відповідно до статті 197.1.13 Податкового кодексу України

Відкрити шаблон

Змінити шаблон

Друк замовлення

Підключення XML

Перевірка XML

Протокол перевірки

Імпорт XML

Зв'язок з ділянкою

Визначення кад. №

Витяг з реєстрів

Поземельна книга

Книга записів

Перевірка кад. № на регіональному сервері

Зберегти

Скасувати

Замовлення | Протокол зв'язку

Після збереження замовлення, воно зафарбується синім. Натисніть ще раз **Внести дані на регіональний сервер**, щоб передати зміни.

Замовлення виконано

Для філії Центра ДЗК

1

Щоб отримати нові замовлення або зміни в них, потрібно оновити список замовлень. Для цього достатньо натиснути одну із кнопок упорядкування. В даному випадку отримали від Держземагенства нове замовлення.

Якщо Ви впевнені в отриманні замовлення, але його не бачете, зніміть «галочку» у верхній панелі фільтр за проміжок часу, запитайте у відповідальної особи щодо передачі замовлення в роботу або у вікні «Адміністрування» видаліть правило «*Перегляд тільки переданих в роботу заказів*» для потрібної групи користувачів.

Геодезична Інформаційна Система 6.1.3.8 Центр ДЗК - [Облік фінансового забезпечення]

Замовлення Рахунки та угоди Платіжні доручення Податкові накладні Пошук Відбір Друк Списки Імпорт Експорт Вікна ?

Ділянка Кіровоградська область, Гайворонський район, с. Тополі, за межа Кад.номер 3521186201-00-000-0000

Фільтр списку замовлень
з дати 05.08.2011 по дату 12.08.2011

Кад. номер	Номер	Створено	Підписано	Передано в роботу	Перевірено	Виконано	Статус
3521186201-00-000-0000	38-324230000722011	10.08.2011	10.08.2011				Пер

Коментар що-до замовлення
Стан замовлення - Перевірка XML
Крок виконється філією Центра ДЗК
Строк виконання кроку 5 робочих діб

Зв'язок з сервером

Журнал зв'язку

www.GIS.org.ua admin@gis.org.ua

Оберіть потрібне замовлення та двічі клацніть на ліву кнопку мишки (або на праву кнопку мишки і виберіть **Змінити**), щоб відобразити його параметри. На кожній вкладці розташована певна інформація.

Параметри замовлення			
Дата отримання заявки	30.08.2011	Штрих-код	0340785006381016
Номер заявки	38-458650000052011	Код запису	
Область	Автономна Республіка Крим	Рада	Штормівська сільська рада
Район	Сакський район	Нас. пункт	
<p>Заява про державну реєстрацію земельної ділянки та державного акта або договору оренди земельної ділянки</p>			
<p>Замовлення Замовник Суб'єкти права Земельна ділянка Послуги Документи Звернення Перевірки Витяг Рахунки Поземельна книга Книга записів</p>			
Відділ Держкомзему	Міськрайонне управління Держкомзему в м. Саки і Сакському районі АРК		Державна реєстрація земельної ділянки та державного акта на право власності на земельну ділянку, державного акта на право постійного користування земельною ділянкою (із земель державної або комунальної власності та уразі поділу, об'єднання земельної ділянки) *
Прийняв заявку	Северенчук Сергій Васильович		
Дата підписання	<input checked="" type="checkbox"/> 30.08.2011		
Дата перевірки	<input checked="" type="checkbox"/> 30.08.2011	(Держземагенством)	
Вид замовника	юридична особа		
Вид замовлення	Заява про державну реєстрацію земельної ділянки та державного акта або договору оренди		
Срок виконання	16		
Передано в роботу	<input type="checkbox"/> 30.08.2011	(регіональною філією Центра ДЗК)	
Дата перевірки	<input type="checkbox"/> 30.08.2011	(регіональною філією Центра ДЗК)	
Дата виконання	<input type="checkbox"/> 30.08.2011		
Статус замовлення	Не перевірено		
Стан замовлення	Отримання бланка державного акта		
Маркер замовлення			
Додаткова інформація			
<p>* - у разі безоплатної приватизації присадибної ділянки ПДВ не нараховується відповідно до статті 197.1.13 Податкового кодексу України</p>			
<p>Замовлення Протокол зв'язку</p>			

Відкрити шаблон

Змінити шаблон

Друк замовлення

Підключення XML

Перевірка XML

Протокол перевірки

Імпорт XML

Зв'язок з ділянкою

Визначення кад. №

Витяг з реєстрів

Поземельна книга

Книга записів

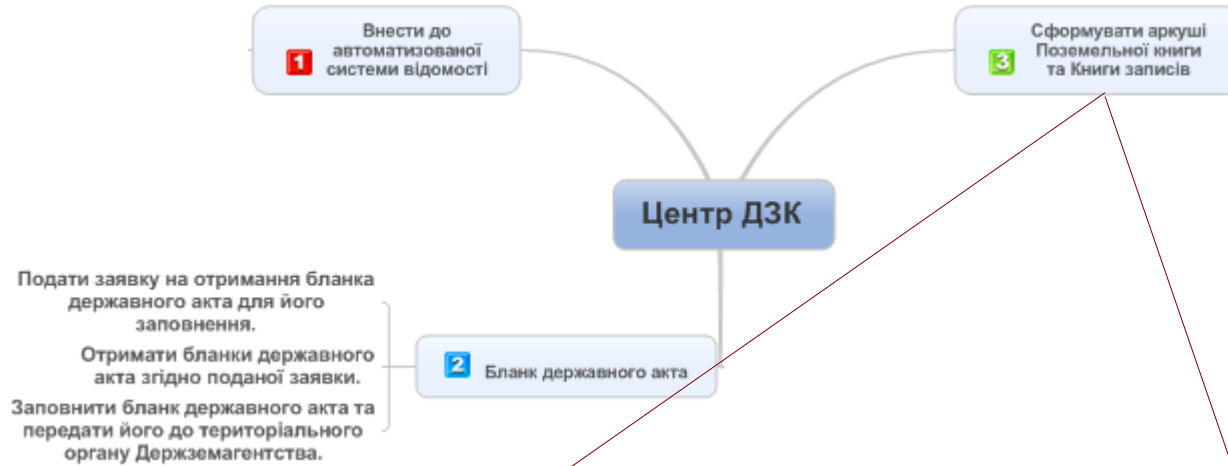
Перевірка кад. № на регіональному сервері

Зберегти

Скасувати

3

Виконайте наступні дії.



Документи | Звернення | Перевірки | Витяг | Рахунки | Поземельна книга | Книга записів

КУАТУ	Номер книги	Дата відкриття	Дата закриття
8536965305	1		

- Создать Ctrl+N
- Изменить Ctrl+E
- Выбрать Enter

Замовлення | Замовник | Суб'єкти права | Земельна ділянка | Послуги | Документи | Звернення | Перевірки | Витяг | Рахунки | Поземельна книга | Книга записів

Создание поземельной книги

Регистрационный номер: Создан 30.08.2011 15:42:50

Серия и номер: КР 012438885

Дата документа: 30.08.2011

Дата регистрации:

Орган земельных ресурсов:

представитель:

Открытие поземельной книги

дата открытия: 30.08.2011

организация:

представитель:

комментарии:

№	Дата регистрации	Регистр. №	№ формы	№ листа
001	30.08.2011			
002	30.08.2011			
003	30.08.2011	888000300107		
004	30.08.2011			
005	30.08.2011	888000300107		

Всі результати перевірки потрібно внести в замовлення, незалежно від того позитивні вони були чи негативні. Для цього, в параметрах замовлення, перейдіть на вкладку **Перевірки**, в області списку результатів, натисніть праву кнопку мишки і виберіть **Створити**. У разі необхідності присутня можливість створення всього списку перевірок.

Параметри замовлення

Дата отримання заявки: 10.08.2011 Штрих-код: 0340765004542124
 Номер заявки: 3В-324230000722011 Код запису: []

Область: Кіровоградська область Рада: Тополівська сільська рада
 Район: Гайворонський район Нас. пункт: с. Тополі

Заява про визначення кадастрового номера земельної ділянки та внесення відомостей про земельну ділянку до автоматизованої системи

Відкрити шаблон
 Змінити шаблон
 Друк замовлення
 Підключення XML
 Перевірка XML
 Протокол перевірки
 Імпорт XML
 Зв'язок з ділянкою
 Визначення кад. №
 Витяг з реєстрів
 Поземельна книга
 Книга записів
 Перевірка кад. № на регіональному сервері

Замовлення | Замовник | Суб'єкти права | Земельна ділянка | Послуги | Документи | Звернення | **Перевірки** | Витяг | Рахунки | Поземельна книга | Книга записів

Протокол перевірки, створений підрозділом Держземагенства

Створити протокол перевірки

Дата	Результат перевірки	Вид перевірки	Перевірив
10.08.2011 10:54:46	відповідає	Щодо відповідності документації із землеустрою - умовам надання земел	Вихрест А.І.
12.08.2011 10:55:23	відповідає	Щодо відповідності даних обмінного файла - документації із землеустрою	Вихрест А.І.
12.08.2011 14:06:23	не відповідає	Щодо відповідності даних про земельну ділянку - черговому кадастровому	Вихрест А.І.

Протокол перевірки створений філією Центра ДЗК

Створити протокол перевірки

Дата	Результат перевірки	Вид перевірки	Перевірив
12.08.2011 14:22:49	відповідає	Відмова	Гложик Олег Борисович
12.08.2011 14:23:55	відповідає	Відмова	Гложик Олег Борисович

Створити
 Змінити
 Створити всі

Замовлення | Протокол зв'язку

✓ Зберегти
 ✗ Скасувати

5

В даному вікні описується результат перевірки. В полі **Вид перевірки** виберіть яку перевірку здійснено. В полі **Вид висновку** зазначається яким був результат — позитивним чи негативним (відповідає чи не відповідає). В полях **Перевірів**, **Представник**, **Посада** зазначається особа, що її здійснила. В полі **Опис** потрібно розписати результат перевірки.

Натисніть **Зберегти**.

Параметри перевірки

Дата перевірки 12.08.2011 14:28:58

Вид перевірки Щодо відповідності обмінного файла - вимогам до його структури

Вид висновку відповідає

Перевірів Державне підприємство "Кіровоградський регіональний центр дер

Представник Гложик Олег Борисович

Посада директор

Опис

Помилка немає.

Зберегти Скасувати

Перейдіть на вкладку **Замовлення** і поставте дату **Передане в роботу** і дату перевірки регіональною філією в полі **Дата перевірки**.

Збережіть замовлення. Наступні дії виконує Держземагенство.

Параметри замовлення X

Дата отримання заявки	30.08.2011	Штрих-код	0340785006381016
Номер заявки	ZB-458650000052011	Код запису	

Область Автономна Республіка Крим	Рада Штормівська сільська рада
Район Сакський район	Нас. пункт

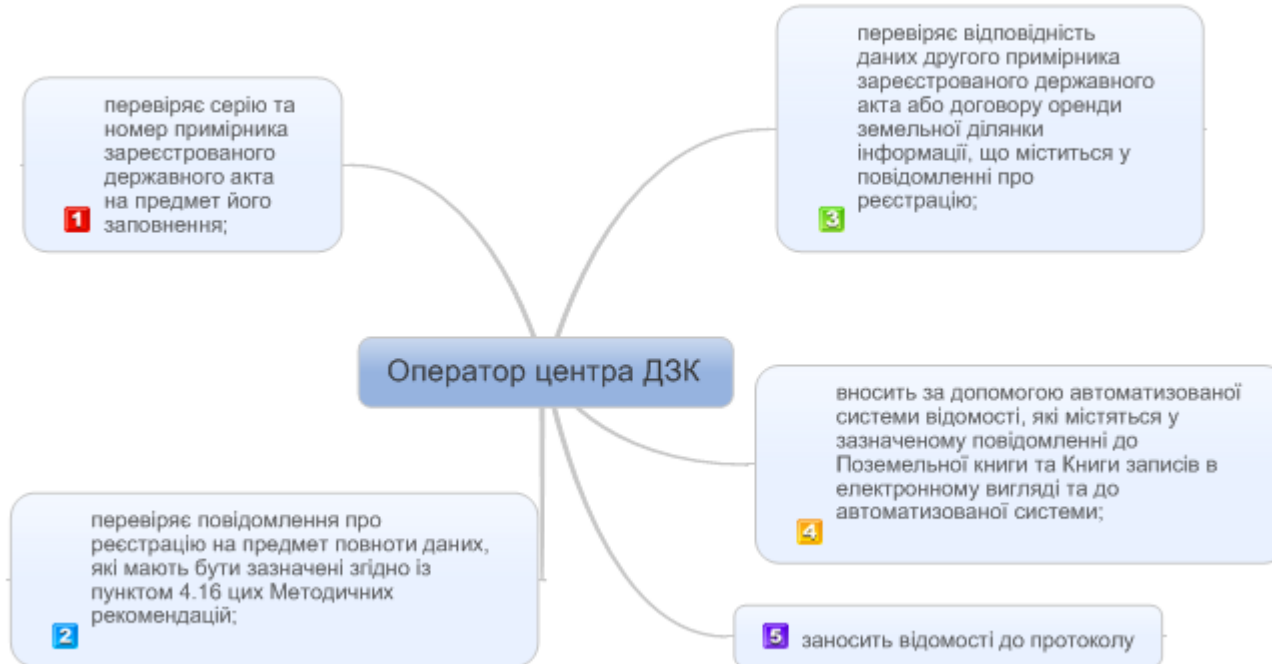
Відділ Держкомзему Міськрайонне управління Держкомзему в м. Саки і Сакському районі АРК	Державна реєстрація земельної ділянки та державного акта на право постійного користування земельною ділянкою (із земель державної або комунальної власності та уразі поділу, об'єднання земельної ділянки) *
Прийняв заявку Северенчук, Сергій Васильович	
Дата підписання <input checked="" type="checkbox"/> 30.08.2011	
Дата перевірки <input checked="" type="checkbox"/> 30.08.2011 (Держземагенством)	
Вид замовника юридична особа	
Вид замовлення Заява про державну реєстрацію земельної ділянки та державного акта або договору оренди	
Срок виконання 16	
Передано в роботу <input checked="" type="checkbox"/> 30.08.2011 (регіональною філією Центра ДЗК)	
Дата перевірки <input checked="" type="checkbox"/> 30.08.2011 (регіональною філією Центра ДЗК)	
Дата виконання 30.08.2011	
Статус замовлення Не перевірено	
Стан замовлення Отримання бланка державного акту	
Маркер замовлення	

Додаткова інформація

Замовлення	Протокол зв'язку
-------------------	-------------------------

<input type="button" value="Відкрити шаблон"/>	<input type="button" value="Змінити шаблон"/>
<input type="button" value="Друк замовлення"/>	<input type="button" value="Підключення XML"/>
<input type="button" value="Перевірка XML"/>	<input type="button" value="Протокол перевірки"/>
<input type="button" value="Імпорт XML"/>	<input type="button" value="Зв'язок з ділянкою"/>
<input type="button" value="Визначення кад. №"/>	<input type="button" value="Витяг з реєстрів"/>
<input type="button" value="Поземельна книга"/>	<input type="button" value="Книга записів"/>
<input type="button" value="Перевірка кад. № на регіональному сервері"/>	<input checked="" type="button" value="Зберегти"/>
<input type="button" value="Скасувати"/>	

Через деякий час Держземагенство повинно прислати зображення підписаного державного бланку, а оператор Центру ДЗК виконати наступне



Пункт 4



XML
ПІДТРИМКА