

COMPANY
SHEL**S**

КОМПАНІЯ ШЕЛС
ВИРОБНИЦТВО ІНФОРМАЦІЙНИХ ТЕХНОЛОГІЙ

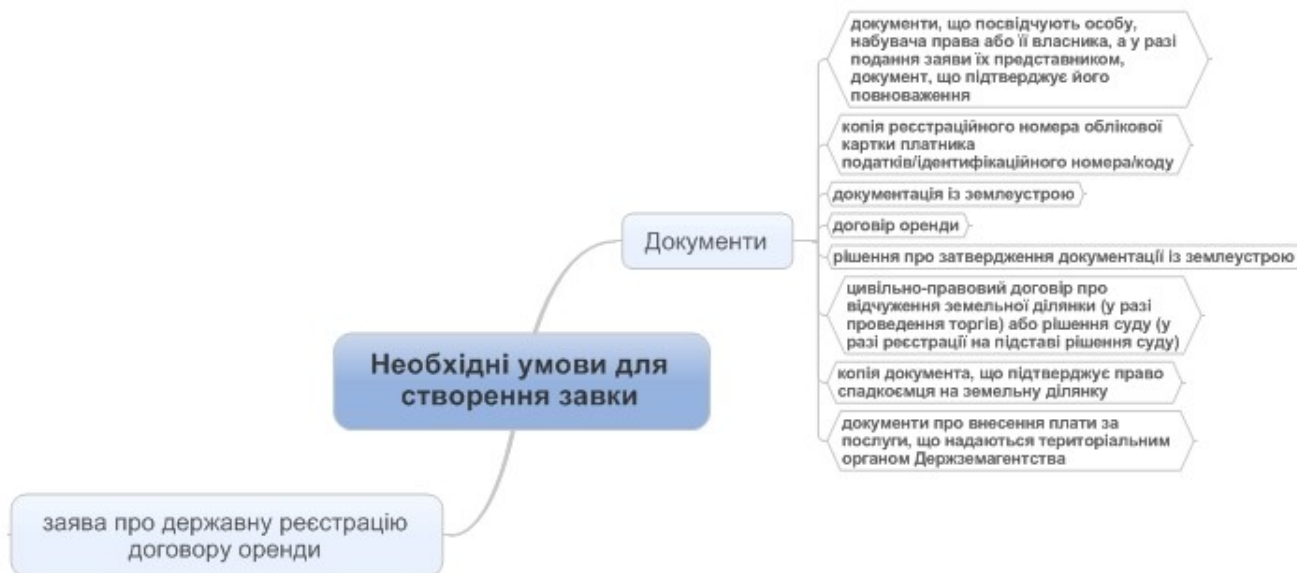
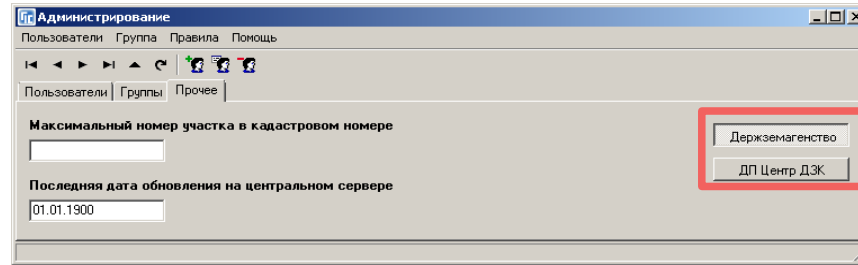
Заява
«Здійснення державної реєстрації
земельної ділянки
та договору оренди земельної
ділянки із земель державної та
комунальної власності »

В даній інструкції всі виконавці, реєстратори, замовники, власники та інша інформація про ділянку й обмінний файл є умовними.

Для відділу/управління Держземагенства

Необхідні умови для створення заяви

Якщо з однією базою працює філія ЦДЗК та підрозділи Держземагенства, то необхідно перевірити параметр, який відповідає за режим в якому працює програма ЦДЗК або Держземагенства. Для цього відкрийте головне вікно програми, меню «Сервіс», «Адміністрування», вкладка «Інше», обрати «Держземагенство» або «ЦДЗК».



Заявник звертається до вас для оформлення замовлення і передає необхідні документи. Для створення нового запису у вікні **Замовлення** виберіть в меню **Замовлення** пункт **Майстер створення**.

Зверніть увагу! При створенні першого запису, програма запропонує обрати підрозділ Держземагенства. Обов'язково в параметрах юридичної особи (підрозділ Держземагенства) заповніть поле «Код Держземагенства», створіть одного або декілька представників юридичної особи та, бажано, створити банківські реквізити.

Геодезична Інформаційна Система 6.1.3.7 Держземагенство - [Облік фінансового забезпечення]

Замовлення Рахунки та угоди Платіжні доручення Податкові накладні Пошук Відбір Друк Списки Імпорт Експорт

Майстер створення

- Змінити
- Видалити
- Створити рахунок під проект постанови 1021
- Створити рахунок для Держземагенства
- Створити рахунок для філії Центру ДЗК
- Перевірка обмінного файлу
- Імпорт обмінного файлу

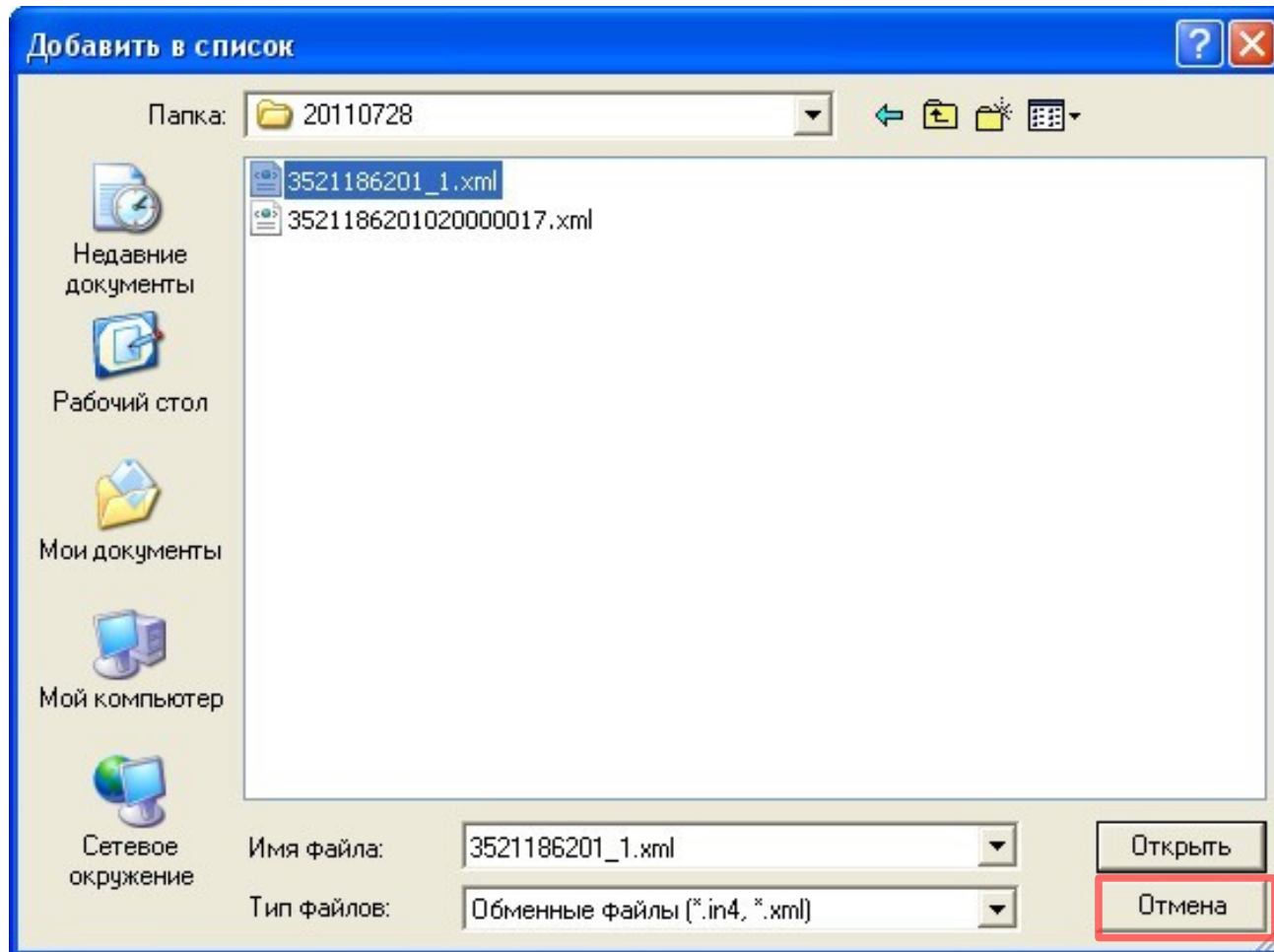
Ділянка Розсохуватецька сільська рада

Податкові накладні

№	Код	Дата	Підписано	Передано в роботу	Перевірено
	3В-324230000072011	20.07.2011			011
	3В-324230000082011	20.07.2011			011
5123781300:01:001:0754	3В-324230000172011	22.07.2011			
7121881501:01:001:0731	3В-324230000182011	22.07.2011			
	3В-324230000212011	22.07.2011			
	3В-324230000222011	22.07.2011			
	3В-324230000232011	22.07.2011			
	3В-324230000272011	27.07.2011			
	3В-324230000282011	27.07.2011			
3522583300:02:000:5044	3В-324230000292011	27.07.2011			
3522581200:57:000	3В-324230000302011	01.08.2011	01.08.2011		
3522581200:57:000	3В-324230000312011	01.08.2011			

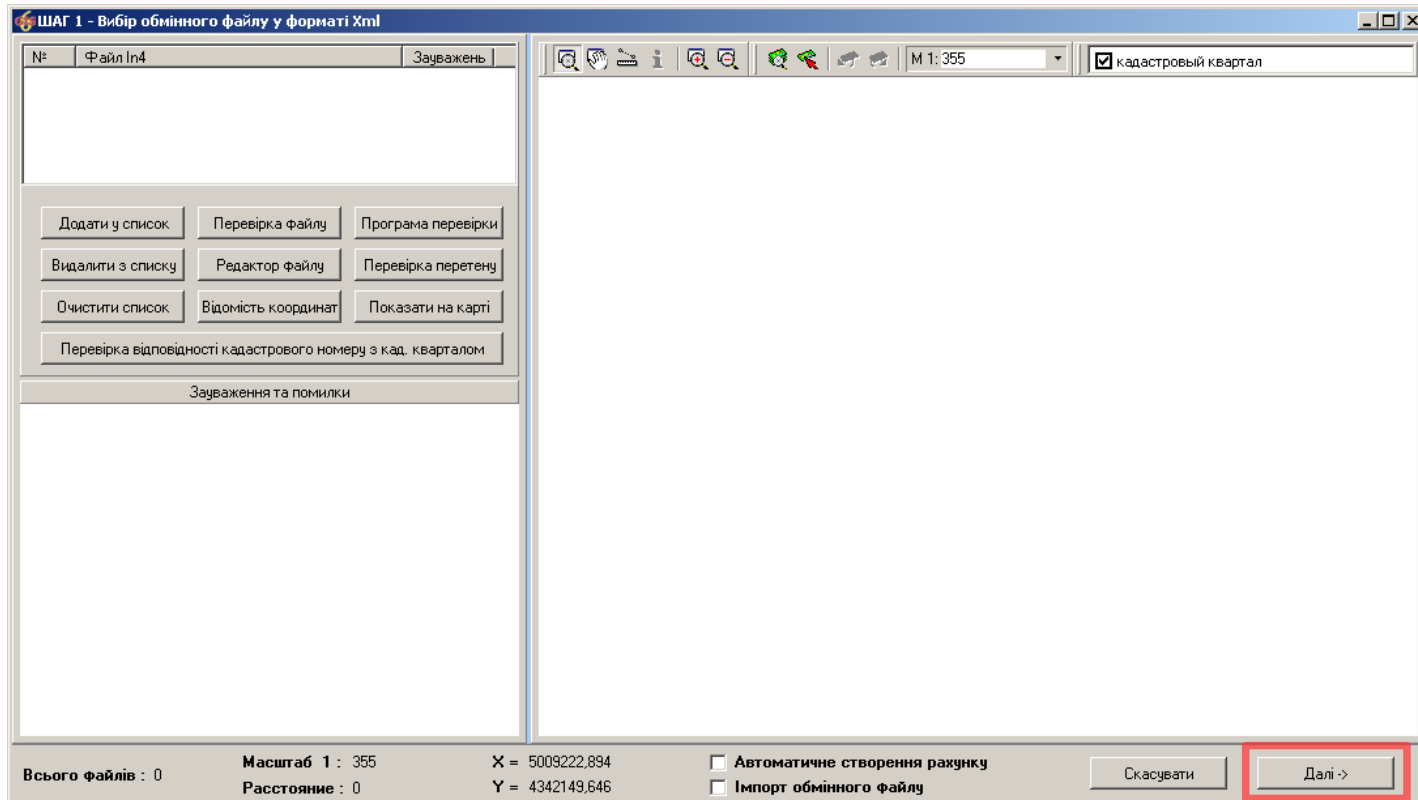
6

Запуститься майстер створення, який допоможе правильно скласти заяву. В даному випадку не потрібно вибирати обмінний файл.

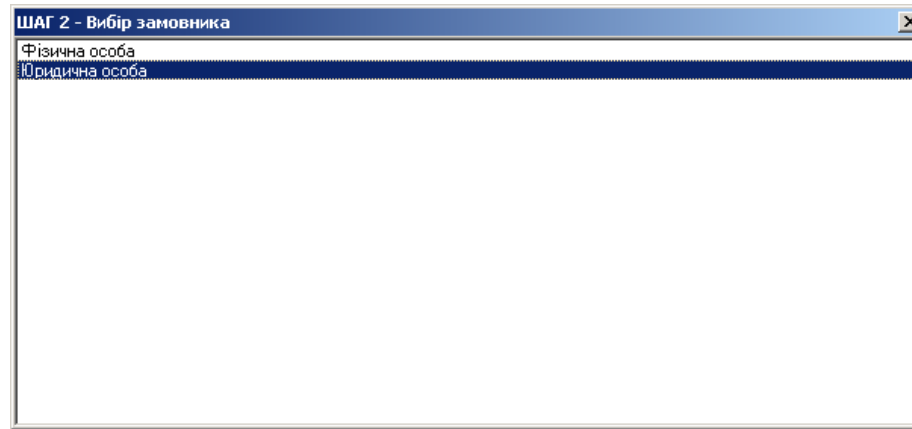


7

На першому етапі створення замовлення, ми побачимо вікно для підключення обмінних файлів. За потреби можливо підключити обмінний файл.



Наступним кроком потрібно обрати вид замовника



ШАГ 2 - Вибір замовника

- Фізична особа
- Юридична особа

The image shows a screenshot of a software application window. The window title bar reads "ШАГ 2 - Вибір замовника" (Step 2 - Select customer type) and includes a close button. The main content area displays a list of two options: "Фізична особа" (Physical person) and "Юридична особа" (Legal person). The "Юридична особа" option is currently selected and highlighted with a blue background.

Тепер потрібно зі списку **Вид замовлення** вибрати **Заява про державну реєстрацію земельної ділянки та державного акта або договору оренди земельної ділянки**. Від даного параметру залежить вся схема роботи із замовленням і змінити її потім не можливо! Далі виберіть підтип завки.

Перевірте дані про замовника і, якщо потрібно, доповніть. Натисніть кнопку **Далі** →.

ШАГ 3 - Відомості про замовника

Вид замовлення	Заява про державну реєстрацію земельної ділянки та державного акта або договору оренди земельної ділянки	Державна реєстрація земельної ділянки та державного акта на право власності на земельну ділянку, державного акта на право постійного користування земельною ділянкою (із земель державної або комунальної власності та уразі поділу, об'єднання земельної ділянки) *
Вид замовника	юридична особа	Державна реєстрація земельної ділянки та договору оренди земельної ділянки із земель державної або комунальної власності
Код підприємства	26331326	Державна реєстрація земельної ділянки та договору оренди земельної ділянки сільськогосподарського призначення із земель державної або комунальної власності
Замовник	Штормовська сільська рада	
Юридична адреса	Автономна Республіка Крим, Сакський район, вул. Морська, 56	
Телефон/факс	0543-32-34-44	
Мобільний номер		
Електронна адреса		
Ідентифікаційний номер	3749837629	
Представник	Северенчук Сергій Васильович	
Посада	голова	
Діє на підставі		
Додаткова інформація		

Очистити < Назад **Далі >**

На останньому кроці створення, потрібно відмітити ті документи, які передасть замовник.
Далі натисніть кнопку **Створити**.

ШАГ 4 - Перелік документів

- документ, що посвідчує особу
- документ, що посвідчує повноваження діяти від імені особи
- довідка про присвоєння ідентифікаційного номера/коду
- документ про внесення плати за надання послуг
- договір оренди земельної ділянки
- документ, що підтверджує право спадкоємця на земельну ділянку
- проект землеустрою щодо відведення земельної ділянки
- рішення суду, що набрало законної сили
- цивільно-правовий договір про відчуження земельної ділянки
- реєстраційний номер облікової картки платника податків
- технічна документація із землеустрою щодо складання документів, що посвідчує право власності/користування на земельну ділянку, при поді...
- технічна документація із землеустрою щодо складання документів, що посвідчує право на земельну ділянку за рішенням у власність, користув...

< Назад Створити

Замовлення створено. Воно відображається сірим кольором. Під час створення заяви та документації із землеустрою, автоматично присвоюється обліковий номер. Тепер потрібно створити зв'язок із земельною ділянкою

Замовлення | Рахунки та угоди | Платіжні доручення | Податкові накладні

Кадастровий номер	Номер	Створено	Підписано	Передано в роботу	Перевірено	Виконано	Стан	Статус	Сев
	3В-458650000092011	05.09.2011					Реєстрація заявки	Не перевірено	Сев

Параметри замовлення

Дата отримання заявки: 05.09.2011 | Штрих-код: 0340791004857574
 Номер заявки: 3В-458650000092011 | Код запису: []

Область: [] | Рада: []
 Район: [] | Нас. пункт: []

Заява про державну реєстрацію земельної ділянки та державного акта або договору оренди земельної ділянки

Замовлення | Замовник | Суб'єкти права | **Земельна ділянка** | Послуги | Документи | Звернення | Перевірки | Витяг | Рахунки | Поземельна книга | Книга записів

Кадастровий номер: []
 Категорія земель: []
 Цільове призначення Xmi: []
 Цільове призначення In4: []
 Адреса ділянки: []
 Площа: 0 [] гектари / 0 [] кв. метри | Кількість точок: []
 Частина площі: 0 [] | Кількість об'єктів: []

Вид документації: []
 Номер документації: []
 Виконавець: []
 Прийняв: []

Замовлення не має зв'язку з земельною ділянкою

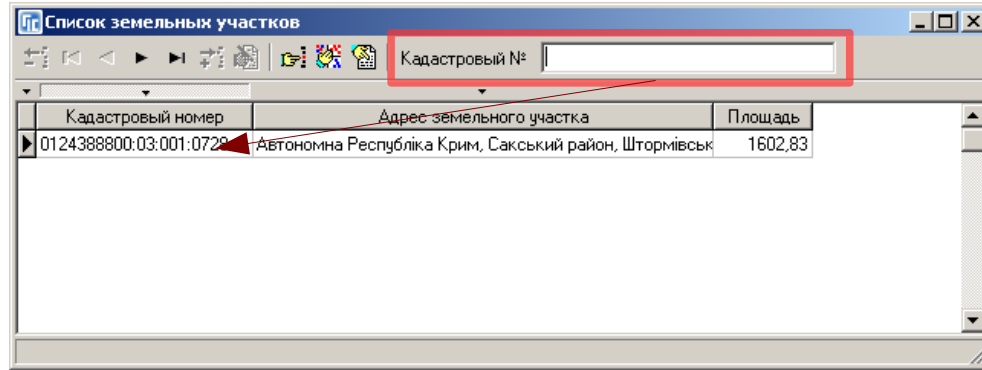
Кадастровий номер	Адреса земельної ділянки

Зв'язок з ділянкою

Зберігти | Скасувати

12

Обираємо ділянку, яка вам потрібна використовуючи функцію фільтра по кадастровому номеру



Після того як ви обрали ділянку, деякі поля будуть заповнені автоматично. Інші параметри необхідно заповнити самостійно. В кінці зберігаємо дані.

Параметри замовлення X

Дата отримання заявки	05.09.2011	Штрих-код	0340791004857574
Номер заявки	ЗВ-458650000092011	Код запису	

Заява про державну реєстрацію земельної ділянки та державного акта або договору оренди земельної ділянки

Область	Автономна Республіка Крим	Рада	Штормівська сільська рада
Район	Сакський район	Нас.пункт	

Замовлення | Замовник | Суб'єкти права | Земельна ділянка | Послуги | Документи | Звернення | Перевірки | Витяг | Рахунки | Поземельна книга | Книга записів

Кадастровий номер	0124388800:03:001:0728		
Категорія земель	землі житлової та громадської забудови		
Цільове призначення Xml	02.01 - Для будівництва і обслуговування житлового будинку, господарських будівель і споруд (присадиб-		
Цільове призначення In4	1.8 - Для індивідуального житлового, гаражного і дачного будівництва		
Адреса ділянки	Автономна Республіка Крим, Сакський район, Штормівська сільська рада, вул. Морська, 56		
Площа	0,160283 <input type="radio"/> гектари <input type="radio"/> кв.метри	Кількість точок	4
Частина площі	0	Кількість об'єктів	1

Вид документації	технічна документація із землеустрою щодо складання документів, що посвідчують право на земельну ділянку		
Номер документації	ДЗ-45865000082011		
Виконавець	Штормівська сільська рада Сакського району Автономна Республіка Крим		
Прийняв	Блокин Валерій Миколайович		

	Кадастровий номер	Адреса земельної ділянки
1	0124388800:03:001:0728	Автономна Республіка Крим, Сакський район, Штормівська сільська рада, вул.

Відкрити шаблон

Змінити шаблон

Друк замовлення

Підключення XML

Перевірка XML

Протокол перевірки

Імпорт XML

Зв'язок з ділянкою

Визначення кад.№

Витяг з реєстрів

Поземельна книга

Книга записів

Перевірка кад. № на регіональному сервері

✔ Зберегти

✘ Скасувати

Замовлення | Протокол зв'язку

Перейдіть на вкладку **Документи**, щоб перевірити чи змінити перелік документів, які вам надав **ЗАМОВНИК**.

Параметри замовлення

Дата отримання заявки: 02.09.2011 Штрих-код: 0340788003892670
 Номер заявки: 38-458650000062011 Код запису: []

Область: Автономна Республіка Крим Рада: Штормівська сільська рада
 Район: Сакський район Нас. пункт: []

Заява про державну реєстрацію земельної ділянки та державного акта або договору оренди земельної ділянки

Відкрити шаблон
 Змінити шаблон
 Друк замовлення
 Підключення XML
 Перевірка XML
 Протокол перевірки
 Імпорт XML
 Зв'язок з ділянкою
 Визначення кад. №
 Витяг з реєстрів
 Поземельна книга
 Книга записів
 Перевірка кад. № на регіональному сервері
 Зберегти
 Скасувати

Замовлення | Замовник | Суб'єкти права | Земельна ділянка | Послуги | **Документи** | Звернення | Перевірки | Витяг | Рахунки | Поземельна книга | Книга записів

Вид документу	Дата	Номер
документ, що посвідчує особу		
документ, що посвідчує повноваження діяти від імені особи		
довідка про присвоєння ідентифікаційного номера/коду		
договір оренди земельної ділянки		
документ, що підтверджує право спадкоємця на земельну ділянку	12.02.2008	737
рішення суду, що набрало законної сили		
реєстраційний номер облікової картки платника податків		
технічна документація із землеустрою щодо складання документів, що посвідчує право на з		

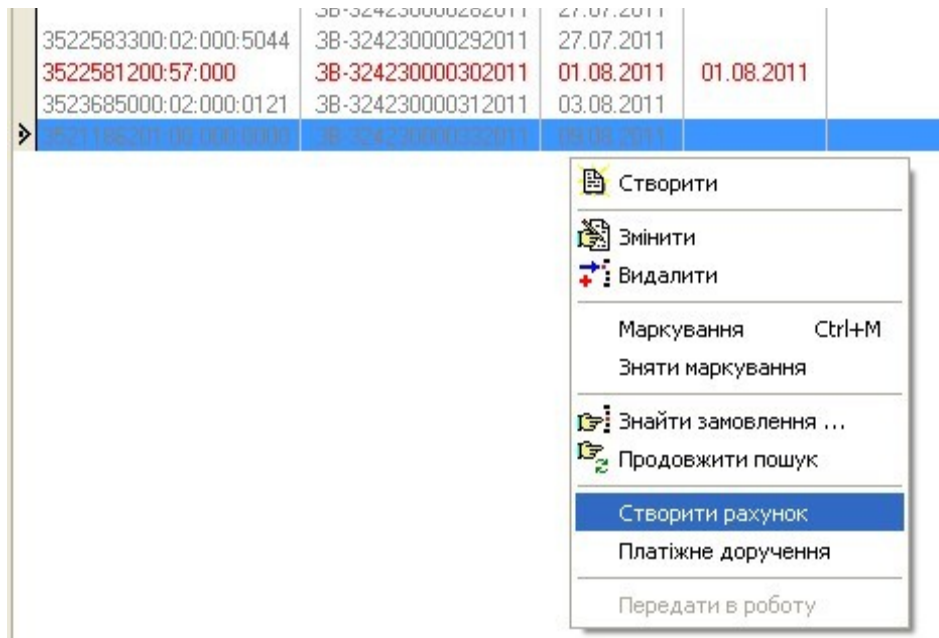
Додати зображення
 Видалити зображення
 Вибір сканера
 Сканування зображення
 Перегляд зображення

Замовлення | Протокол зв'язку

У разі надання документації із землеустрою та обмінного файлу, де кадастровий номер був визначений до 01.01.2011, потрібно зробити позначку на титульному аркуші.

15

Замовлення створено. Воно відображається сірим кольором. Під час створення заяви та документації із землеустрою автоматично присвоюється обліковий номер. Тепер потрібно створити рахунок для заяви. Для цього оберіть замовлення, натисніть на ньому правою кнопкою мишки і виберіть **Створити рахунок** або в меню **Замовлення** пункт **Створити рахунок по постанові 1021**.



У разі відсутності номера замовлення, перевірте заповнення поля «Код Держземагенства» в параметрах юридичної особи — підрозділу Держземагенства. Наявність створеного рахунку відображено в параметрах замовлення, у закладці «Рахунки». Якщо після створення замовлення Ви його не бачите, зніміть «галочку» у верхній панелі фільтр за проміжок часу, та у вікні «Адміністрування» видаліть правило «*Перегляд тільки переданих в роботу заказов*» для потрібної групи користувачів.

Надрукуйте рахунок, натиснувши кнопку **Друк рахунку** і віддайте замовнику, щоб він його оплатив.

Геодезична Інформаційна Система 6.1.3.8 Держземагенство - [Облік фінансового забезпечення]

Замовлення Рахунки та угоди Платіжні доручення Податкові накладні Пошук Відбір Друк Списки Імпорт Експорт Вікн

SQL Ділянка 234234

Замовлення Рахунки та угоди Платіжні доручення Податкові накладні

Кадастровий номер	Номер	Створено	Підписано	Передано в роботу	Перевірено
3221483301:05:020:0009	3В-324230000012011	16.06.2011			
	3В-324230000062011	20.07.2011			
	3В-324230000072011	20.07.2011			
5123781300:01:001:0754	3В-324230000082011	20.07.2011			
	3В-324230000172011	22.07.2011			
7121881501:01:001:0731	3В-324230000182011	22.07.2011			
	3В-324230000212011	22.07.2011			
	3В-324230000222011	22.07.2011			
	3В-324230000232011	22.07.2011			
	3В-324230000272011	27.07.2011			
	3В-324230000282011	27.07.2011			
3522583300:02:000:5044	3В-324230000292011	27.07.2011			
	3522581200:57:000	3В-324230000302011	01.08.2011	01.08.2011	
3523685000:02:000:0121	3В-324230000312011	03.08.2011			
3521085200:00:000:0000	3В-324230000322011	08.08.2011			

17

Коли замовник оплатить рахунок, виділіть замовлення, натисніть праву кнопку мишки і виберіть **Платіжне доручення**. На запитання: *Ви впенені, що бажаєте створити платіжне доручення для рахунку номер...* настніть **Так**.

	3B-324230000222011	22.07.2011	
	3B-324230000232011	22.07.2011	
	3B-324230000272011	27.07.2011	
	3B-324230000282011	27.07.2011	
3522583300:02:000:5044	3B-324230000292011	27.07.2011	
3522581200:57:000	3B-324230000302011	01.08.2011	01.08.2011
3523685000:02:000:0121	3B-324230000312011	03.08.2011	
➤ 3523686200:02:000:0000	3B-324230000322011	05.08.2011	

- Створити
- Змінити
- Видалити
- Маркування Ctrl+M
- Зняти маркування
- Знайти замовлення ...
- Продовжити пошук
- Створити рахунок
- Платіжне доручення**
- Передати в роботу

Як правило, в параметрах платіжного доручення нічого змінювати чи додавати не потрібно, програма сама вносить необхідні дані, тому натисніть **Зберегти**.

Зміна існуючої платіжного доручення

Код платежу 2 Дата створення 10.08.2011 10:39:15 Дата зміни 10.08.2011 10:39:15

Дата доручення 10.08.2011 Форма проведених розрахунків
 оплата з р/р чек інше
 готівка бартер

Номер доручення

Дата надходжень

Особа Фізичні особи (громадяни України)

Платник Крисаченко Галина Павлівна

МФО банку


Банк

Рахунок

Призначення платежу оплата згідно рахунку № П001000004 від 10.08.2011

Сума 60,00

Код	Рахунок №	Дата	Угода №	Дата	Замовник	Сума
13	П001000004	10.08.2011	П001000004	10.08.2011	Крисаченко Галина Павлівна	60,00



Після оплати замовлення змінить свій колір на синій, що вказує: замовлення оплачено. Двічі клацніть на ліву кнопку мишки (або праву кнопку мишки і виберіть **Змінити**), щоб відобразити параметри замовлення. Натисніть кнопку **Друк замовлення**, щоб надрукувати заяву і дати на підпис замовнику. Поставте дату підписання замовлення.

Параметри замовлення

Дата отримання заявки	29.08.2011	Штрих-код	0340784006514654
Номер заявки	3В-123450000322011	Код запису	
Область	Автономна Республіка Крим	Рада	Штормівська сільська рада
Район	Сакський район	Нас. пункт	

Заява про державну реєстрацію земельної ділянки та державного акта або договору оренди земельної ділянки

Відкрити шаблон
Змінити шаблон
Друк замовлення
Підключення XML
Перевірка XML
Протокол перевірки
Імпорт XML
Зв'язок з ділянкою
Визначення кад. №
Витяг з реєстрів
Поземельна книга
Книга записів
Перевірка кад. № на регіональному сервері
Зберегти
Скасувати

Замовлення | Замовник | Суб'єкти права | Земельна ділянка | Послуги | Документи | Звернення | Перевірки | Витяг | Рахунки | Поземельна книга | Книга записів

Відділ Держкомзему: Миськрайонне управління Держкомзему в м. Саки і Сакському районі АРК

Прийняв заявку: Северенчук Сергій Васильович

Дата підписання: 29.08.2011 **Заповніть дату підписання заявки**

Дата перевірки: 29.08.2011 (Держземагентством)

Вид замовника: юридична особа

Вид замовлення: Заява про державну реєстрацію земельної ділянки та державного акта або договору оренди

Срок виконання: 0

Передано в роботу: 29.08.2011 (регіональною філією Центра ДЗК)

Дата перевірки: 29.08.2011 (регіональною філією Центра ДЗК)

Дата виконання: 29.08.2011

Статус замовлення: Не перевірено

Стан замовлення: Реєстрація заявки

Маркер замовлення:

Додаткова інформація

Замовлення | Протокол зв'язку

Після підписання замовлення необхідно зафіксувати дату перевірки. Зверніть увагу, стан замовлення змінюється.

Параметри замовлення			
Дата отримання заявки	05.09.2011	Штрих-код	0340791004857574
Номер заявки	38-458650000092011	Код запису	
Область	Автономна Республіка Крим	Рада	Штормівська сільська рада
Район	Сакський район	Нас. пункт	

Заява про державну реєстрацію земельної ділянки та державного акта або договору оренди земельної ділянки

Відкрити шаблон
Змінити шаблон
Друк замовлення
Підключення XML
Перевірка XML
Протокол перевірки
Імпорт XML
Зв'язок з ділянкою
Визначення кад. №
Витяг з реєстрів
Поземельна книга
Книга записів
Перевірка кад. № на регіональному сервері

Замовлення | Замовник | Суб'єкти права | Земельна ділянка | Послуги | Документи | Звернення | Перевірки | Витяг | Рахунки | Поземельна книга | Книга записів

Відділ Держкомзему: Миськрайонне управління Держкомзему в м. Саки і Сакському районі АРК

Прийняв заявку: Северенчук Сергій Васильович

Дата підписання: 06.09.2011 **Заповніть дату перевірки даних заявки**

Дата перевірки: 06.09.2011 (Держземагенством)

Вид замовника: фізична особа

Вид замовлення: Заява про державну реєстрацію земельної ділянки та державного акта або договору оренди

Срок виконання: 16

Передано в роботу: 06.09.2011 (регіональну філію Центра ДЗК)

Дата перевірки: 06.09.2011 (регіональну філію Центра ДЗК)

Дата виконання: 06.09.2011

Статус замовлення: Не перевірено

Стан замовлення: Перевірка наявності документації

Маркер замовлення:

Додаткова інформація

Замовлення | Протокол зв'язку

Державна реєстрація земельної ділянки та державного акта на право власності на земельну ділянку, державного акта на право постійного користування земельною ділянкою (із земель державної або комунальної власності та уразі поділу, об'єднання земельної ділянки) *

* - у разі безоплатної приватизації присадибної ділянки ПДВ не нараховується відповідно до статті 197.1.13 Податкового кодексу України

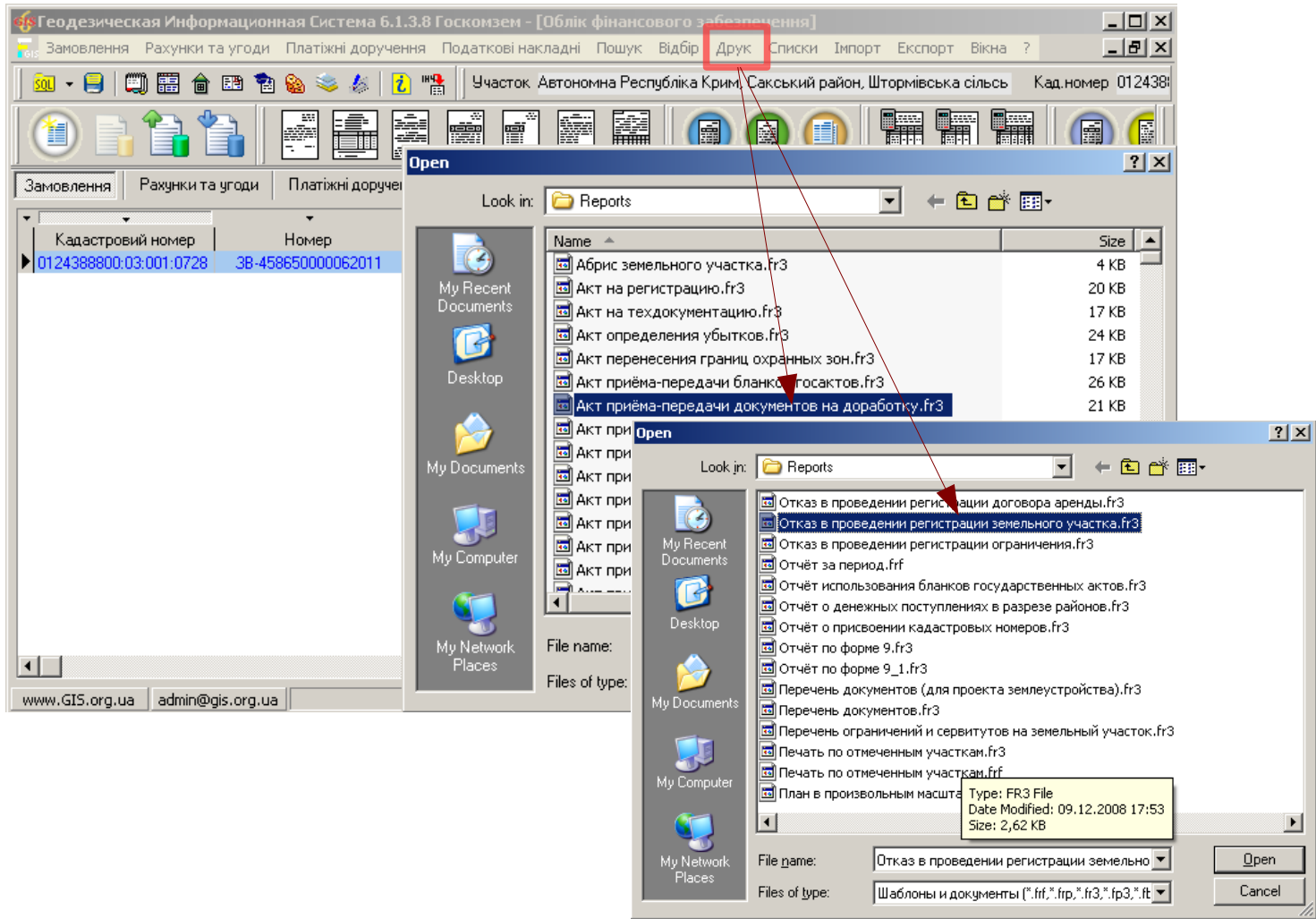
Зберегти
 Скасувати

Відмова у державній реєстрації земельної ділянки може бути за наступних причин



У разі відмови у державній реєстрації земельної ділянки, територіальний орган Держземагентства у районі (місті) протягом трьох робочих днів готує висновок про **відмову** та повертає подані документи заявнику разом із висновком про відмову у такій реєстрації для доопрацювання за **актом приймання-передачі**. Для цього необхідно надрукувати відповідні документи.

Через Меню – Друк – Відкрити обираємо відповідні шаблони



В головному вікні, праворуч від замовлень, відображаються підказки і поради про дії, які потрібно зробити.

The screenshot displays a software interface with a toolbar at the top containing various icons for document management and data processing. Below the toolbar is a navigation menu with tabs: "Замовлення", "Рахунки та угоди", "Платіжні доручення", and "Податкові накладні". The main area features a table with the following columns: "Кадастровий номер", "Номер", "Створено", "Підписано", "Передано в роботу", "Перевірено", "Виконано", "Стан", and "Статус". A single row of data is visible, with the "Стан" column containing the text "Перевірка наявності док".

On the right side, a tooltip window titled "Коментар що-до замовлення" is open, containing the following text:

- Стан замовлення - Перевірка наявності документації
- Крок виконується підрозділом Держземагенства
- Строк виконання кроку 3 робочі доби

Після підписання заявки, перевірки документації та внесення дати потрібно відправити заявку в Центр ДЗК. Для цього натискаємо на кнопку “Внести данні до...”. Зверніть увагу на підказки та на результат відправки замовлення.

The screenshot shows a software interface with a toolbar at the top. A red arrow points to a button with a green document icon and a blue arrow. Below the toolbar is a table with columns: Кадастровий номер, Номер, Створено, Підписано, Передано в роботу, Перевірено, Виконано, Стан, Статус. A red box highlights a row with the following data: Кадастровий номер: 0124398800:03:001:0728; Номер: ЗВ-458650000092011; Створено: 05.09.2011; Підписано: 06.09.2011; Стан: Внесення документації; Статус: Не перевірено. To the right of the table, a dropdown menu is open, showing a list of status updates. A red arrow points to the first item: Стан замовлення - Внесення документації в базу АС ДЗК. Below the table, a status message box is highlighted with a red box, containing the text: www.GIS.org.ua admin@gis.org.ua Замовленню ЗВ-458650000092011 присвоєно наступний стан !

Кадастровий номер	Номер	Створено	Підписано	Передано в роботу	Перевірено	Виконано	Стан	Статус
0124398800:03:001:0728	ЗВ-458650000092011	05.09.2011	06.09.2011				Внесення документації	Не перевірено

www.GIS.org.ua admin@gis.org.ua Замовленню ЗВ-458650000092011 присвоєно наступний стан !

Якщо ви не вірно ввели параметри для підключення до Центру ДЗК, або виникли проблеми з мережею, або не має зв'язку із сервером Центру ДЗК, то з'явиться відповідне повідомлення, наприклад :

The screenshot shows a software interface with a status message box at the top, containing the text: www.GIS.org.ua admin@gis.org.ua Помилка зв'язку: Socket Error # 10061 Connection refused. ! Below this, a window titled "Журнал зв'язку" (Connection Log) is open, showing the following text: Result is False, Помилка зв'язку: Socket Error # 10061, Connection refused. !

www.GIS.org.ua admin@gis.org.ua Помилка зв'язку: Socket Error # 10061 Connection refused. !

Журнал зв'язку

Result is False
Помилка зв'язку: Socket Error # 10061
Connection refused. !

Як бачимо із підказок, замовлення потребує підключення зображень відповідних документів, які зазначенні в методичних рекомендаціях. Якщо ви будете намагатися його відправити без зображень, то побачите попередження.

Фільтр списку замовлень
з дати 30.08.2011 по дату 06.09.2011

Замовлення Рахунки та угоди Платіжні доручення Податкові накладні

Кадастровий номер	Номер	Створено	Підписано	Передано в роботу	Перевірено	Виконано	Стан	Статус
0124398800:03:001:0728	ЗВ-458650000092011	05.09.2011	06.09.2011				Внесення документації	Не перевірено

Коментар що-до замовлення

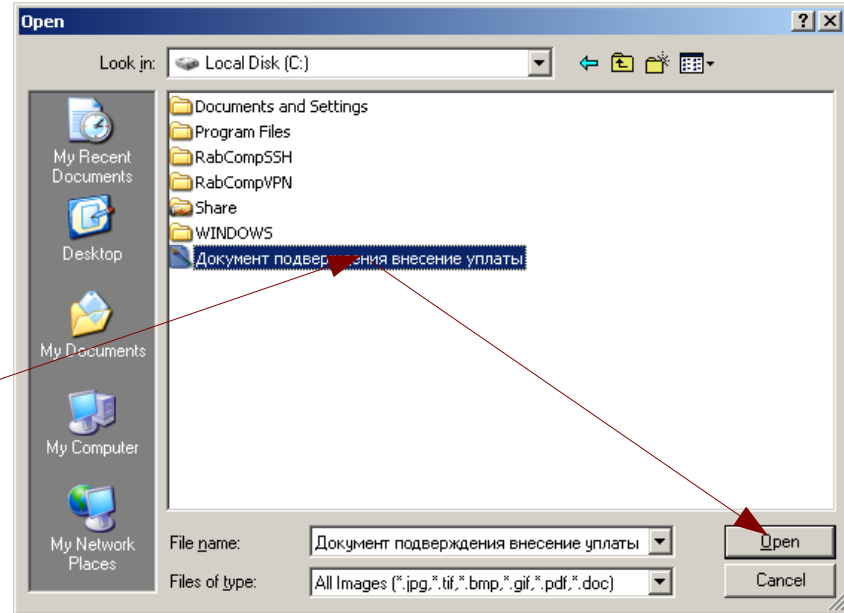
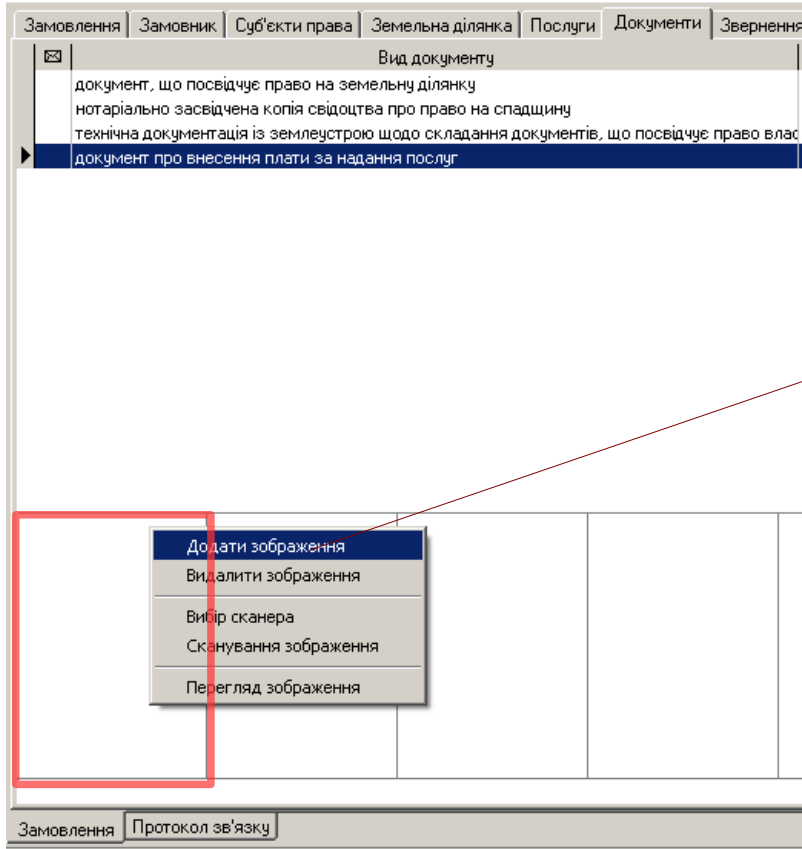
- Стан замовлення - Внесення документації в базу АС ДЗК
- Крок виконується підрозділом Держгеокадастру
- Строк виконання кроку 3 робочі доби
- Потребує підключення сканованих зображень JPG**

www.GIS.org.ua admin@gis.org.ua Замовлення ЗВ-458650000092011 не прийнято !

Журнал зв'язку

```
Result is False
Замовлення ЗВ-458650000092011 не прийнято !
```

Переходимо на вкладку документи і підключаємо відповідні зображення. Клацаємо правою кнопкою миші на порожньому полі(прямокутник).



Після того як всі необхідні дії виконали, відправляємо дані в Центр ДЗК. Замовлення, в разі успішного відправлення, змінить свій статус, а також змінить рекомендації щодо наступного кроку.

Фільтр списку замовлень
з дати 30.08.2011 по дату 06.09.2011

Кадастровий номер	Номер	Створено	Підписано	Передано в роботу	Перевірено	Виконано	Стан	Статус
0124388800.03.001.0728	ЗВ-458650000092011	05.09.2011	06.09.2011				Отримання бланка дер	Не перев

Коментар щодо замовлення

Стан замовлення - Отримання бланка державного акту

Крок виконується філією Центра ДЗК

Строк виконання кроку 5 робочих діб

www.GIS.org.ua admin@gis.org.ua Замовлення ЗВ-458650000092011 успішно відправлено на регіональний сервер !

Журнал зв'язку

Result is True
Замовлення ЗВ-458650000092011
успішно відправлено на регіональний сервер !

Як бачимо з підказок наступний крок повинен виконати Центр ДЗК. Що саме він виконує, можна побачити в параметрах замовлення у вкладці *Замовлення*, *Стан замовлення*.

Замовлення | Замовник | Суб'єкти права | Земельна ділянка | Послуги | Документи | Звернення | Перевірки | Витяг

Відділ Держкомзему Міськрайонне управління Держкомзему в м. Саки і Сакському районі АРК

Прийняв заявку Северенчук Сергій Васильович

Дата підписання 06.09.2011

Дата перевірки 06.09.2011 (Держземагенством)

Вид замовника фізична особа

Вид замовлення Заява про державну реєстрацію земельної ділянки та державного акту або договору оренди

Срок виконання 16

Передано в роботу 06.09.2011 (регіональною філією Центра ДЗК)

Дата перевірки 06.09.2011 (регіональною філією Центра ДЗК)

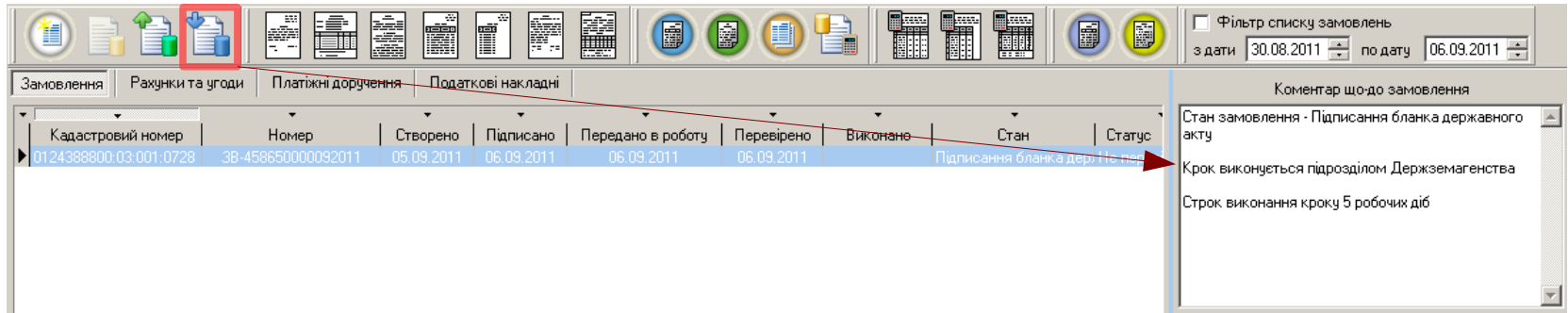
Дата виконання 06.09.2011

Статус замовлення Не перевірено

Стан замовлення Отримання бланка державного акту

Маркер замовлення

Після того як Центр ДЗК виконає свій крок, необхідно оновити дані замовлення. Для цього натискаємо на кнопку **“Отримати дані...”**



The screenshot shows a software interface with a toolbar at the top containing various icons. One icon, representing a document with a blue arrow, is highlighted with a red box. Below the toolbar is a menu bar with tabs: "Замовлення", "Рахунки та угоди", "Платіжні доручення", and "Податкові накладні". The "Замовлення" tab is active, displaying a table with columns: "Кадастровий номер", "Номер", "Створено", "Підписано", "Передано в роботу", "Перевірено", "Виконано", "Стан", and "Статус". The first row of data is highlighted in blue. A red arrow points from the highlighted button in the toolbar to the "Статус" column of the first row. To the right of the table is a "Коментар що-до замовлення" section with a text area containing the following text:

Стан замовлення - Підписання бланка державного акту
Крок виконується підрозділом Держземагенства
Строк виконання кроку 5 робочих днів

Замовлення змінить свій стан на “Підписання бланка державного акта”.

Параметри замовлення	
Дата отримання заявки	05.09.2011
Номер заявки	ЗВ-458650000092011
Штрих-код	0340791004857574
Код запису	
Область	Автономна Республіка Крим
Рада	Штормівська сільська рада
Район	Сакський район
Нас. пункт	

Заява про державну реєстрацію земельної ділянки та державного акта або договору оренди земельної ділянки

Відкрити шаблон
Змінити шаблон
Друк замовлення
Підключення XML
Перевірка XML
Протокол перевірки
Імпорт XML
Зв'язок з ділянкою
Визначення кад. №
Витяг з реєстрів
Поземельна книга
Книга записів
Перевірка кад. № на регіональному сервері
Зберегти
Скасувати

Замовлення	Замовник	Суб'єкти права	Земельна ділянка	Послуги	Документи	Звернення	Перевірки	Витяг	Рахунки	Поземельна книга	Книга записів
Відділ Держкомзему	Міськрайонне управління Держкомзему в м. Саки і Сакському районі АРК										
Прийняв заявку	Северенчук Сергій Васильович										
Дата підписання	<input checked="" type="checkbox"/>	06.09.2011									
Дата перевірки	<input checked="" type="checkbox"/>	06.09.2011 (Держземагенством)									
Вид замовника	фізична особа										
Вид замовлення	Заява про державну реєстрацію земельної ділянки та державного акта або договору оренди										
Срок виконання	16										
Передано в роботу	<input checked="" type="checkbox"/>	06.09.2011 (регіональну філію Центра ДЗК)									
Дата перевірки	<input checked="" type="checkbox"/>	06.09.2011 (регіональну філію Центра ДЗК)									
Дата виконання	<input type="checkbox"/>	06.09.2011									
Статус замовлення	Не перевірено										
Стан замовлення	Підписання бланка державного акта										
Маркер замовлення											
Додаткова інформація											
<p>* - у разі безоплатної приватизації присадибної ділянки ПДВ не нараховується відповідно до статті 197.1.13 Податкового кодексу України</p>											

Замовлення | Протокол зв'язку

Після підписання бланка ДА, необхідно знову відправити замовлення Центру ДЗК, як це вказано в **пунктах 26-27** та дочекатися відповіді.

Після того як Центр ДЗК виконає “Формування з використанням АС ДЗК аркушів Поземельної книги та Книги записів”, заявка перейде в стан “Відкриття Поземельної книги”.

Параметри замовлення X

Дата отримання заявки	05.09.2011	Штрих-код	0340791004857574
Номер заявки	ZB-458650000092011	Код запису	

Область	Автономна Республіка Крим	Рада	Штормівська сільська рада
Район	Сакський район	Нас.пункт	

Замовлення | Замовник | Суб'єкти права | Земельна ділянка | Послуги | Документи | Звернення | Перевірки | Витяг | Рахунки | Поземельна книга | Книга записів

Відділ Держкомзему	Міськрайонне управління Держкомзему в м. Саки і Сакському районі АРК
Прийняв заявку	Северенчук Сергій Васильович
Дата підписання	<input checked="" type="checkbox"/> 06.09.2011
Дата перевірки	<input checked="" type="checkbox"/> 06.09.2011 (Держзамагенством)
Вид замовника	фізична особа
Вид замовлення	Заява про державну реєстрацію земельної ділянки та державного акта або договору оренди
Срок виконання	16
Передано в роботу	<input checked="" type="checkbox"/> 06.09.2011 (регіональною філією Центра ДЗК)
Дата перевірки	<input checked="" type="checkbox"/> 06.09.2011 (регіональною філією Центра ДЗК)
Дата виконання	<input type="checkbox"/> 06.09.2011
Статус замовлення	Не перевірено
Стан замовлення	Відкриття поземельної книги
Маркер замовлення	

Додаткова інформація

Заява про державну реєстрацію земельної ділянки та державного акта або договору оренди земельної ділянки

Державна реєстрація земельної ділянки та державного акта на право власності на земельну ділянку, державного акта на право постійного користування земельною ділянкою (із земель державної або комунальної власності та у разі поділу, об'єднання земельної ділянки) *

* - у разі безоплатної приватизації присадибної ділянки ПДВ не нараховується відповідно до статті 197.1.13 Податкового кодексу України

Замовлення | Протокол зв'язку

Тепер нам необхідно перейти на вкладку Поземельної книги та Книги записів для перевірки сформованої адміністратором автоматизованої системи аркушів Книги записів та Поземельної книги. У разі виникнення зауважень до сформованих аркушів Книги записів та Поземельної книги, повернути їх до адміністратора автоматизованої системи на доопрацювання.

Параметри замовлення

Дата отримання заявки 05.09.2011 Штрих-код 0340791004857574
Номер заявки 3В-458650000092011 Код запису

Область Автономна Республіка Крим Рада Штормівська сільська рада
Район Сакський район Нас. пункт

Заява про державну реєстрацію земельної ділянки та державного акта або договору оренди земельної ділянки

Замовлення | Замовник | Суб'єкти права | Земельна ділянка | Послуги | Документи | Звернення | Перевірки | Витяг | Рахунки | Поземельна книга | Книга записів

Номер бланку	Реєстраційний номер	Дата відкриття	Дата закриття
КР 012430005		10.08.2011	

Відкрити шаблон
Змінити шаблон
Друк замовлення
Підключення XML
Перевірка XML
Протокол перевірки
Імпорт XML
Зв'язок з ділянкою
Визначення кад. №
Витяг з реєстрів
Поземельна книга
Книга записів
Перевірка кад. № на регіональному сервері
Зберегти
Скасувати

Замовлення | Протокол зв'язку

Для перегляду вмісту книги двічі клацніть на ній.

Поземельна книга містить перелік розділів, які ви також можете продивлятися

Изменение поземельной книги

Регистрационный номер Создан 10.08.2011 15:48:44 Изменён 10.08.2011 12:25:47

Серия и номер KP 012430005

Дата документа 10.08.2011

Дата регистрации 10.08.2011

Орган земельных ресурсов 3 Штормовська сільська рада

представитель 8 Северенчук Сергій Васильович

Открытие поземельной книги

дата открытия 10.08.2011

организация 5 Міський районне управління Держкомзему в м. Саки і Сакському районі А

представитель 6 Асанова І. А.

комментарии

Закрытие поземельной книги

дата закрытия

организация

представитель

причина закрытия

комментарии

Список разделов поземельной книги

№	Дата регистрации	Регистр. №	№ формы	№ листа
001	09.08.2011	888000300107	1	1
002	09.08.2011	888000300107	1	3
003	09.08.2011	888000300107	1	4
004	09.08.2011	888000300107	1	6
005	09.08.2011	888000300107	1	10

Сохранить Отменить

Для перегляду вмісту розділу двічі клацніть на ньому.

Третій розділ Поземельної книги

Изменение раздела поземельной книги

Номер по порядку: 003

Раздел поземельной книги: Розділ 3. Земельна ділянка. Право власності, постійного користування

Регистрационный номер: 0124388800030010728301

Дата документа: 09.08.2011

Номер документа: 23

Номер страницы: 4

Орган земельных ресурсов: 6 Штормівська сільська рада Сакського району Автономна Республіка К




представитель: 7 Блохин Валерій Миколайович

С записью ознак: 8 Северенчук Сергій Васильович

Документ: 1 737 - рішення сесії штормівської сільської ради

Государственный акт: 1 FT12345678

Субъекты для которых возникает право	Субъекты для которых прекращается право
▶ Штормівська сільська рада	

  Сохранить  Отменить

Якщо ви помітили помилки, необхідно сформувати протокол перевірки та надіслати його до Центру ДЗК. Для цього перейдіть на вкладку “Перевірки”, натисніть на кнопку “Створити протокол”.

Замовлення | Замовник | Суб'єкти права | Земельна ділянка | Послуги | Документи | Звернення | **Перевірки** | Витяг | Рахунки | Поземельна книга | Книга записів

Протокол перевірки створений підрозділом Держземагенства

Створити протокол перевірки

Дата	Результат перевірки	Вид перевірки	Перевірів
------	---------------------	---------------	-----------

Далі клацніть правою кнопкою миші на порожньому списку та створіть вид протоколу “Інші”

Замовлення | Замовник | Суб'єкти права | Земельна ділянка | Послуги | Документи | Звернення | **Перевірки** | Витяг | Рахунки | Поземельна книга | Книга записів

Протокол перевірки створений підрозділом Держземагенства

Дата протоколу: 06.09.2011 14:49:50

Номер протоколу: ПП-45865000022011

Вид висновку: відсутній

Перевірів: Северенчук Сергій Васильович

Висновок

Дата	Результат перевірки	Вид перевірки	Перевірів
------	---------------------	---------------	-----------

Створити
Змінити
Створити всі

Введіть відповідну інформацію в поле “*Опис*” та заповніть форму. Натискаємо кнопку “*Зберегти*”.

Параметри перевірки

Дата перевірки 06.09.2011 15:09:12

Вид перевірки Інше

Вид висновку не відповідає

Перевірів Міськрайонне управління Держкомзему в м. Саки і Сакському райо

Представник Северенчук Сергій Васильович

Посада начальник державного органу земельних ресурсів

Опис

Поземельна книга та Кни записів мають наступні помилки

1...

2...

3...

Зберегти Скасувати

Після того як помилки та зауваження були відмічені, відправляємо замовлення до Центру ДЗК, як це вказано в **пункті 26-27** та чекаємо на відповідь з боку Центру ДЗК.

Якщо всі помилки були виправлені та відсутні зауваження, потрібно перейти в головне вікно програми на вкладку “Оренда” та внести відомості про реєстраційний номер, дату реєстрації та видачі договору оренди земельної ділянки.

Участок: Автономна Республіка Крим, Сакський район, Штормівська сільсь

Кад. номер 0124388800:03:001:0728

Дата нач.	Дата оконч.	Субъект права	Часть
12.02.2008		Штормівська сільська рада	

Участок | Владелец | Координаты | План | **Аренда** | Недвижимость | Агрогруппы | Документация | Госакт | Карточка | Документы | Се

Дата возн.	Дата оконч.	Арендатор	Площадь
06.09.2011		Северенчук Сергей Васильевич	

Начало действия 06.09.2011 Срок аренды

Окончание действия Площадь

Арендатор Северенчук Сергей Васильевич

Windows NT 5.1 (Build 2600: Service Pack 3) 1320x810 523 760 KB Земельных участков:1 Субъектов права:1 Пользователь: Администратор База данных:

Двічі клацніть на обраній “Оренді” для того, щоб внести відповідні записи.

Відомості про реєстраційний номер, дату реєстрації та видачі договору оренди земельної ділянки.

Создание договора аренды земельного участка

Область Автономна Республіка Крим Совет Штормівська сільська рада
Район Сакський район Нас. пункт

Аренда | Сроки/ограничения | Обязанности/права | Координаты | Прочие арендаторы

Вид документа аренда
Кадастровый номер 0124388800
Арендодатель лицо Юридичні особи (засн. громадянами України та юр. особами Украї
наименование Штормівська сільська рада
представитель Северенчук, Сергій Васильович
расчётный счёт

Арендатор лицо Фізичні особи (іноземні та без громадянства)
наименование Северенчук, Сергій Васильович
вид арендатора 102 102 Всього земель в межах адміністративно-територіальних один

Документ 1 рішення сесії штормівської сільської ради № 737 від 12.02.2008

Номер книги регистрации	1	Часть участка	3
Регистрационный номер	2	Серия и номер бланка	4
Дата регистрации	30.12.1899 3:0	Номер нотариальной регистрации	5
Начало действия аренды	06.09.2011	Дата нотариальной регистрации	30.12.1899 6:0
Окончание действия аренды	30.12.1899 4:0	Площадь, кв.м	7,00

Сохранить Отменить

Після внесення відомостей, необхідно надрукувати договір оренди земельної ділянки та акт здачі-приймання наданих територіальним органом Держземагентства послуг.

Шаблон договору оренди потрібно відкривати через Меню – Друк – Відкрити в головному вікні програми.

The screenshot shows the 'Геодезическая Информационная Система 6.1.3.8 Госкомзем' application. The 'Печать' (Print) menu item is highlighted in red. An 'Open' dialog box is open, showing a file list in the 'Reports' folder. The file 'Договор аренды земли.fr3' is selected. The 'File name' field contains 'Договор аренды земли' and the 'Files of type' dropdown is set to 'Шаблоны и документы (*.frf,*.frp,*.fr3,*.fp3,*.ft)'. The background shows a table with columns for 'Дата нач.', 'Дата оконч.', 'Субъект права', and 'Часть', and a form with fields for 'Начало действия', 'Срок аренды', 'Окончание действия', 'Площадь', and 'Арендатор'.

Дата нач.	Дата оконч.	Субъект права	Часть
12.02.2008		Штурмовська сільська рада	

Form fields:

- Начало действия: 06.09.2011
- Срок аренды: []
- Окончание действия: []
- Площадь: []
- Арендатор: Северенчук Сергій Васильович

System information at the bottom:

- Windows NT 5.1 (Build 2600; Service Pack 3) 1320x810
- 523 760 KB
- Земельных участков: 1
- Субъектов права: 1
- Пользователь: Администратор
- База данных: []

Шаблон акту здачі-приймання наданих територіальним органом Держземагентства послуг друкується через вікно замовлень.

The screenshot displays the 'Geodesic Information System 6.1.3.8 Госкомзем - [Облік фінансового забезпечення]' application. The main window shows a table of orders with columns: Кадастровий номер, Номер, Створено, Підписано, Передано в роботу, Перевірено, Виконано, Стан, and Статус. The selected order is 3B-458650000092011, dated 06.09.2011, with status 'Внесення результату в базу АС ДЗК'.

An 'Open' dialog box is open, showing the 'Reports' folder. The file 'Акт здачі виконаних работ.fr3' is selected. A tooltip for this file shows: Type: FR3 File, Date Modified: 15.10.2009 11:41, Size: 32,3 KB. The file name field contains 'Акт здачі виконаних работ' and the file type is set to 'Шаблони и документи (*.frf;*.frp;*.fr3;*.fp3;*.ft)'. A red arrow points from the 'Друк' button in the application's menu bar to the selected file in the dialog.

On the right side of the application, there are two panels: 'Коментар щодо замовлення' (Comment on the order) and 'Журнал зв'язку' (Communication log). The comment panel contains the text: 'Стан замовлення - Внесення результату в базу АС ДЗК', 'Крок виконується підрозділом Держземагентства', and 'Виконується у день надходження'. The communication log shows a series of messages: 'Result is True', 'Замовлення 3B-458650000092011 успішно відправлено на регіональний сервер!', and several 'Result is True' messages.

The status bar at the bottom of the application displays: 'www.GIS.org.ua admin@gis.org.ua Замовлення 3B-458650000092011 успішно відправлено на регіональний сервер !'.

На останок перейдіть в параметри замовлення та проставте дату виконання.

Параметри замовлення

Дата отримання заявки 05.09.2011 Штрих-код 0340791004857574
 Номер заявки 3В-458650000092011 Код запису

Область Автономна Республіка Крим Рада Штормівська сільська рада
 Район Сакський район Нас. пункт

Заява про державну реєстрацію земельної ділянки та державного акта або договору оренди земельної ділянки

Замовлення | Замовник | Суб'єкти права | Земельна ділянка | Послуги | Документи | Звернення | Перевірки | Витяг | Рахунки | Поземельна книга | Книга записів

Відділ Держкомзему Міськрайонне управління Держкомзему в м. Саки і Сакському районі АРК

Прийняв заявку Северенчук Сергій Васильович

Дата підписання 06.09.2011

Дата перевірки 06.09.2011 (Держзамагентством)

Вид замовника фізична особа

Вид замовлення Заява про державну реєстрацію земельної ділянки та державного акта або договору оренди

Срок виконання 16

Передано в роботу 06.09.2011 (регіональною філією Центра ДЗК)

Дата перевірки 06.09.2011 (регіональною філією Центра ДЗК)

Дата виконання 06.09.2011

Статус замовлення Не перевірено

Стан замовлення Внесення результату в базу АС ДЗК

Маркер замовлення

Додаткова інформація

Державна реєстрація земельної ділянки та державного акта на право власності на земельну ділянку, державного акта на право постійного користування земельною ділянкою (із земель державної або комунальної власності та у разі поділу, об'єднання земельної ділянки) *

* - у разі безоплатної приватизації присадибної ділянки ПДВ не нараховується відповідно до статті 197.1.13 Податкового кодексу України

Відкрити шаблон
 Змінити шаблон
 Друк замовлення
 Підключення XML
 Перевірка XML
 Протокол перевірки
 Імпорт XML
 Зв'язок з ділянкою
 Визначення кад. №
 Витяг з реєстрів
 Поземельна книга
 Книга записів
 Перевірка кад. № на регіональному сервері

Зберегти
 Скасувати

Замовлення | Протокол зв'язку

Повідомте про це Центр ДЗК, як вказано в **пункті 26**.

40

Після збереження замовлення, воно зафарбується синім. Натисніть ще раз **Внести дані на регіональний сервер**, щоб передати зміни.

Замовлення виконано

Для філії Центра ДЗК

Щоб отримати нові замовлення або зміни в них, потрібно оновити список замовлень. Для цього достатньо натиснути одну із кнопок упорядкування. В даному випадку отримали від Держземагенства нове замовлення.

Якщо Ви впевнені в отриманні замовлення, але його не бачите, зніміть «галочку» у верхній панелі фільтр за проміжок часу, запитайте у відповідальній особи щодо передачі замовлення в роботу або у вікні «Адміністрування» видаліть правило «*Перегляд тільки переданих в роботу заказов*» для потрібної групи користувачів.

Geodesic Information System 6.1.3.8 Центр ДЗК - [Облік фінансового забезпечення]

Замовлення Рахунки та угоди Платіжні доручення Податкові накладні Пошук Вибір Друк Списки Імпорт Експорт Вікна ?

Ділянка Кіровоградська область, Гайворонський район, с. Тополі, за межа Кад.номер 3521186201.00.000.0000

Фільтр списку замовлень
з дати 05.08.2011 по дату 12.08.2011

Кадастровий номер	Номер	Створено	Підписано	Передано в роботу	Перевірено	Виконано	Статус
3521186201.00.000.0000	38-324230000722011	10.08.2011	10.08.2011				Перевірено

Коментар щодо замовлення
Стан замовлення - Перевірка XML
Крок виконується філією Центра ДЗК
Строк виконання кроку 5 робочих днів

Зв'язок з сервером

Журнал зв'язку

www.GIS.org.ua admin@gis.org.ua

Оберіть потрібне замовлення та двічі клацніть на ліву кнопку мишки (або на праву кнопку мишки і виберіть **Змінити**), щоб відобразити його параметри. На кожній вкладці розташована певна інформація.

Параметри замовлення
X

Дата отримання заявки	30.08.2011	Штрих-код	0340785006381016
Номер заявки	ЗВ-458650000052011	Код запису	
Область	Автономна Республіка Крим	Рада	Штормівська сільська рада
Район	Сакський район	Нас. пункт	

Замовлення |
 Замовник |
 Суб'єкти права |
 Земельна ділянка |
 Послуги |
 Документи |
 Звернення |
 Перевірки |
 Витяг |
 Рахунки |
 Поземельна книга |
 Книга записів

Відділ Держкомзему Міськрайонне управління Держкомзему в м. Саки і Сакському районі АРК Прийняв заявку Северенчук Сергій Васильович Дата підписання <input checked="" type="checkbox"/> 30.08.2011 Дата перевірки <input checked="" type="checkbox"/> 30.08.2011 (Держзаемагентством) Вид замовника юридична особа Вид замовлення Заява про державну реєстрацію земельної ділянки та державного акта або договору оренди Срок виконання 16 Передано в роботу <input type="checkbox"/> 30.08.2011 (регіональну філію Центра ДЗК) Дата перевірки <input type="checkbox"/> 30.08.2011 (регіональну філію Центра ДЗК) Дата виконання <input type="checkbox"/> 30.08.2011 Статус замовлення Не перевірено Стан замовлення Отримання бланка державного акта Маркер замовлення	Заява про державну реєстрацію земельної ділянки та державного акта або договору оренди земельної ділянки Державна реєстрація земельної ділянки та державного акта на право власності на земельну ділянку, державного акта на право постійного користування земельною ділянкою (із земель державної або комунальної власності та у разі поділу, об'єднання земельної ділянки) * * - у разі безоплатної приватизації присадибної ділянки ПДВ не нараховується відповідно до статті 197.1.13 Податкового кодексу України
--	---

Додаткова інформація

Замовлення
Протокол зв'язку

Відкрити шаблон
Змінити шаблон
Друк замовлення
Підключення XML
Перевірка XML
Протокол перевірки
Імпорт XML
Зв'язок з ділянкою
Визначення кад. №
Витяг з реєстрів
Поземельна книга
Книга записів
Перевірка кад. № на регіональному сервері
Зберегти
Скасувати

Перелік документів можна переглянути на вкладці “Документи”

Параметри замовлення

Дата отримання заявки 05.09.2011 Штрих-код 0340791004857574
 Номер заявки ЗВ-458650000092011 Код запису

Область Автономна Республіка Крим Рада Штормівська сільська рада
 Район Сакський район Нас. пункт

Заява про державну реєстрацію земельної ділянки та державного акта або договору оренди земельної ділянки

Замовлення | Замовник | Суб'єкти права | Земельна ділянка | Послуги | **Документи** | Звернення | Перевірки | Витяг | Рахунки | Поземельна книга | Книга записів

Вид документа	Дата	Номер
документ, що посвідчує право на земельну ділянку		
нотаріально засвідчена копія свідоцтва про право на спадщину		
технічна документація із землеустрою щодо складання документів, що посвідчує право власності на земельну ділянку		
документ про внесення плати за надання послуг		

Відкрити шаблон
 Змінити шаблон
 Друк замовлення
 Підключення XML
 Перевірка XML
 Протокол перевірки
 Імпорт XML
 Зв'язок з ділянкою
 Визначення кад. №
 Витяг з реєстрів
 Поземельна книга
 Книга записів
 Перевірка кад. № на регіональному сервері
 Зберегти
 Скасувати

Замовлення | Протокол зв'язку

Наступним кроком необхідно створити Поземельну книгу, для цього потрібно перейти на вкладку “Поземельна книга” і клацнути правою кнопкою миші на порожньому списку

Параметри замовлення

Дата отримання заявки 05.09.2011 Штрих-код 0340791004857574
Номер заявки 38-458650000092011 Код запису

Область Автономна Республіка Крим Рада Штормівська сільська рада
Район Сакський район Нас. пункт

Заява про державну реєстрацію земельної ділянки та державного акта або договору оренди земельної ділянки

Замовлення | Замовник | Суб'єкти права | Земельна ділянка | Послуги | Документи | Звернення | Перевірки | Витяг | Рахунки | **Поземельна книга** | Книга записів

Номер бланку	Реєстраційний номер	Дата відкриття	Дата закриття

Створити
Змінити
Видалити

Відкрити шаблон
Змінити шаблон
Друк замовлення
Підключення XML
Перевірка XML
Протокол перевірки
Імпорт XML
Зв'язок з ділянкою
Визначення кад. №
Витяг з реєстрів
Поземельна книга
Книга записів
Перевірка кад. № на регіональному сервері
Зберегти
Скасувати

Замовлення | Протокол зв'язку

Внесіть необхідні дані та створіть розділи в книзі (правою кнопкою миші на порожньому списку).

Создание поземельной книги

Регистрационный номер Создан 06.09.2011 16:06:57 Изменён

Серия и номер KP

Дата документа

Дата регистрации

Орган земельных ресурсов 5 Міськрайонне управління Держкомзему в м. Саки і Сакському районі AI

представитель 6 Асанова І. А.

Открытие поземельной книги

дата открытия

организация 5 Міськрайонне управління Держкомзему в м. Саки і Сакському районі AI

представитель 6 Асанова І. А.

комментарии

Закрытие поземельной книги

дата закрытия

организация

представитель

причина закрытия

комментарии

Список разделов поземельной книги

№	Дата регистрации	Регистр. №	№ формы	№ листа

Создать
Изменить
Удалить
Создать все разделы

Для того, щоб внести дані до розділу Поземельної книги, двічі натисніть на ліву кнопку миші на відповідному розділі або правою кнопкою «Зміти».

Создание поземельной книги

Регистрационный номер _____ Создан 06.09.2011 16:06:58 Изменён _____

Серия и номер КР 012438885

Дата документа 06.09.2011

Дата регистрации 12.12.2012

Орган земельных ресурсов 5 Міськрайонне управління Держкомзему в м. Саки і Сакському районі АІ

представитель 6 Асанова І. А.

Открытие поземельной книги

дата открытия 06.09.2011

организация 5 Міськрайонне управління Держкомзему в м. Саки і Сакському районі АІ

представитель 6 Асанова І. А.

комментарии _____

Закрытие поземельной книги

дата закрытия _____

организация _____

представитель _____

причина закрытия _____

комментарии _____

Список разделов поземельной книги

№	Дата регистрации	Регистр. №	№ формы	№ листа
001	06.09.2011			
002	06.09.2011			
003	06.09.2011	888000300107		
004	06.09.2011			
005	06.09.2011			

Создать
Изменить
Удалить
Создать все разделы

Сохранить Отменить

Внесіть відповідні дані до розділу та збережіть.

Изменение раздела поземельной книги

Номер по порядку: 003

Раздел поземельной книги: Розділ 3. Земельна ділянка. Право власності, постійного користування

Регистрационный номер: 0124388800030010728308

Дата документа: 06.09.2011

Номер документа: 1

Номер страницы: 1

Орган земельных ресурсов: 5 Міськрайонне управління Держкомзему в м. Саки і Сакському районі АІ

представитель: 6 Асанова І. А.

С записью ознакомлен:

Документ: 737 - рішення сесії штормівської сільської ради

Государственный акт: FT12345678

Субъекты для которых возникает право	Субъекты для которых прекращается право
▶ Штормівська сільська рада	

Сохранить

Отменить

Книга записів створюється відповідним чином.

Параметри замовлення

Дата отримання заявки 05.09.2011 Штрих-код 0340791004857574
Номер заявки 38-458650000092011 Код запису

Область Автономна Республіка Крим Рада Штормівська сільська рада
Район Сакський район Нас. пункт

Заява про державну реєстрацію земельної ділянки та державного акта або договору оренди земельної ділянки

Замовлення | Замовник | Суб'єкти права | Земельна ділянка | Послуги | Документи | Звернення | Перевірки | Витяг | Рахунки | Поземельна книга | **Книга записів**

Номер книги	Дата відкриття	Дата закриття	Номер запису	Кадастровий номер	Адреса земельної ділянки
-------------	----------------	---------------	--------------	-------------------	--------------------------

Створити
Змінити
Видалити

Відкрити шаблон
Змінити шаблон
Друк замовлення
Підключення XML
Перевірка XML
Протокол перевірки
Імпорт XML
Зв'язок з ділянкою
Визначення кад. №
Витяг з реєстрів
Поземельна книга
Книга записів
Перевірка кад. № на регіональному сервері
Зберегти
Скасувати

Замовлення | Протокол зв'язку

Створюємо Книгу. Правою кнопкою миші на списку в Книзі записів.

Параметри замовлення

Дата отримання заявки 05.09.2011 Штрих-код 0340791004857574
 Номер заявки ЗВ-458650000092011 Код запису

Область Автономна Республіка Крим Рада Штормівська сільська рада
 Район Сакський район Нас. пункт

Заява про державну реєстрацію земельної ділянки та державного акта або договору оренди земельної ділянки

Замовлення | Замовник | Суб'єкти права | Земельна ділянка | Послуги | Документи | Звернення | Перевірки | Витяг | Рахунки | Поземельна книга | Книга записів

Номер книги	Дата відкриття	Дата закриття	Номер запису	Кадастровий номер	Адреса земельної ділянки
▶					

Список книг реєстрації записей

КУАТУ	Номер книги	Дата відкриття	Дата закриття
▶ 8536965305	1		
5923283205	1		

Создать Ctrl+N
 Изменить Ctrl+E
 Выбрать Enter

Відкрити шаблон
 Змінити шаблон
 Друк замовлення
 Підключення XML
 Перевірка XML
 Протокол перевірки
 Імпорт XML
 Зв'язок з ділянкою
 Визначення кад. №
 Витяг з реєстрів
 Поземельна книга
 Книга записів
 Перевірка кад. № на регіональному сервері
 Зберегти
 Скасувати

Замовлення | Протокол зв'язку

Редагуємо дані в Книзі.

Изменение книги регистрации

Штрих-код 1240788003969411

Серия и номер книги	1	Книга <input checked="" type="radio"/> реєстрації державних актів на право власності на земельну ділянку фізичних осіб <input type="radio"/> реєстрації державних актів на право власності на земельну ділянку юридичних осіб <input type="radio"/> реєстрації державних актів на право постійного користування земельною ділянкою <input type="radio"/> реєстрації договорів оренди землі	
Дата открытия	30.12.1899 1:00:00		
Дата закрытия	30.12.1899 1:00:00		
Дата первой записи	30.12.1899 1:00:00		
Номер первой записи	1	Дата сверки	30.12.1899 1:00:00
Дата последней записи	30.12.1899 1:00:00	Дата сканирования	30.12.1899 1:00:00
Номер последней записи	1	Дата оцифровки	1
Количество записей	1		
в том числе паи	1		
Код КУАТУ	5923283205		
Книга передана	Міський районне управління Держкомзему в м. Саки і Сакському районі АІ		
через	Асанова І. А.		
Дата передачи	30.12.1899 1:00:00		

Сохранить Отменить

Створюємо запис в Книзі. Правою кнопкою миші на обраній Книзі - "Обрати"

Параметри замовлення

Дата отримання заявки 05.09.2011 Штрих-код 0340791004857574
 Номер заявки ЗВ-458650000092011 Код запису

Область Автономна Республіка Крим Рада Штормівська сільська рада
 Район Сакський район Нас. пункт

Заява про державну реєстрацію земельної ділянки та державного акта або договору оренди земельної ділянки

Відкрити шаблон
 Змінити шаблон
 Друк замовлення
 Підключення XML
 Перевірка XML
 Протокол перевірки
 Імпорт XML
 Зв'язок з ділянкою
 Визначення кад. №
 Витяг з реєстрів
 Поземельна книга
 Книга записів
 Перевірка кад. № на регіональному сервері
 Зберегти
 Скасувати

Замовлення | Замовник | Суб'єкти права | Земельна ділянка | Послуги | Документи | Звернення | Перевірки | Витяг | Рахунки | Поземельна книга | Книга записів

Номер книги	Дата відкриття	Дата закриття	Номер запису	Кадастровий номер	Адреса земельної ділянки
▶					

Список книг реєстрації записей

КУАТУ	Номер книги	Дата відкриття	Дата закриття
8536965305	1		
▶ 5923283265	1		

Создать Ctrl+N
 Изменить Ctrl+E
 Выбрать Enter

Замовлення | Протокол зв'язку

Редагуємо запис Книги та зберігаємо.

Создание записи в книге регистрации

Книга регистрации	1
Номер книги	1
Номер записи	1
Номер листа	0000001
Номер бланка	1
Кадастровый номер	01.24388800:03:001:0728
Адрес земельного участка	по книге Автономна Республіка Крим, Сакський район, Штормівська сільська ра полный Автономна Республіка Крим, Сакський район, Штормівська сільська ра
ФИО	Штормівська сільська рада
Индивидуальный номер	26331326
Адрес проживания	по книге Автономна Республіка Крим, Сакський район, вул. Морська, 56 полный Автономна Республіка Крим, Сакський район, вул. Морська, 56
Площадь, кв.м	1602,83
Целевое назначение	Для будівництва і обслуговування житлового будинку, господарськ...
Наименование органа	1
Дата принятия документа	30.12.1899 1:00:00
Номер документа	1
Госакт серия и номер	FT12345678
Дата регистрации	30.12.1899 1:00:00
Номер регистрации	1
Предприятие-регистратор	Міськрайонне управління Держкомзему в м. Саки і Сакському райо...
Регистратр	Северенчук Сергій Васильович
Дата выдачи документа	30.12.1899 1:00:00
Номер при отчуждении	1

Перейдіть на вкладку **Замовлення** і поставте дату **Передане в роботу** і дату перевірки регіональною філією в полі **Дата перевірки**.

Збережіть замовлення. Наступні дії виконує Держземагенство.

Параметри замовлення			
Дата отримання заявки	30.08.2011	Штрих-код	0340785006381016
Номер заявки	ЗВ-458650000052011	Код запису	
Область	Автономна Республіка Крим	Рада	Штормівська сільська рада
Район	Сакський район	Нас. пункт	

Заява про державну реєстрацію земельної ділянки та державного акта або договору оренди земельної ділянки

Відкрити шаблон
Змінити шаблон
Друк замовлення
Підключення XML
Перевірка XML
Протокол перевірки
Імпорт XML
Зв'язок з ділянкою
Визначення кад. №
Витяг з реєстрів
Поземельна книга
Книга записів
Перевірка кад. № на регіональному сервері

Замовлення		Замовник		Суб'єкти права		Земельна ділянка		Послуги		Документи		Звернення		Перевірки		Витяг		Рахунки		Поземельна книга		Книга записів	
Відділ Держкомзему	Міськрайонне управління Держкомзему в м. Саки і Сакському районі АРК											Державна реєстрація земельної ділянки та державного акта на право власності на земельну ділянку, державного акта на право постійного користування земельною ділянкою (із земель державної або комунальної власності та уразі поділу, об'єднання земельної ділянки) *											
Прийняв заявку	Северенчук, Сергій Васильович																						
Дата підписання	<input checked="" type="checkbox"/>	30.08.2011																					
Дата перевірки	<input checked="" type="checkbox"/>	30.08.2011	(Держземагенством)																				
Вид замовника	юридична особа																						
Вид замовлення	Заява про державну реєстрацію земельної ділянки та державного акта або договору оренди																						
Срок виконання	16																						
Передано в роботу	<input checked="" type="checkbox"/>	30.08.2011	(регіональною філією Центра ДЗК)																				
Дата перевірки	<input checked="" type="checkbox"/>	30.08.2011	(регіональною філією Центра ДЗК)																				
Дата виконання	<input type="checkbox"/>	30.08.2011																					
Статус замовлення	Не перевірено																						
Стан замовлення	Отримання бланка державного акта																						
Маркер замовлення																							
Додаткова інформація																							
* - у разі безоплатної приватизації присадибної ділянки ПДВ не нараховується відповідно до статті 197.1.13 Податкового кодексу України																							
<input checked="" type="button" value="Зберегти"/> <input type="button" value="Скасувати"/>																							

Замовлення | Протокол зв'язку



XML
ПІДТРИМКА